

PRIMARIA COMUNEI PROBOTA

JUDETUL IASI

Nr 3094/23.04. 2024

PROCES VERBAL DE AFISAJ A CERERII DE VÂNZARE

Subsemnatii: Nica Valentin – secretar general - Primaria comunei Probota, Obadă  
Gheorghe – referent Primaria comunei Probota, judetul Iasi, am procedat la afisarea cererii de  
vanzare pentru terenul in suprafata de 1,50 ha, situat in  
tarlăua 100 parcela 999/13 apartinand d-lui(d-nei) -----

Chirnoaga Valeriu + H, din mun. Iasi, str. Gheorghe  
Mr. 121, bld H1, sc. B, ap. 3, jud. Iasi

----- din satul -----

----- comuna Probota judetul Iasi-

Drept pentru care am incheiat prezentul proces-verbal.

Secretar general – Nica Valentin \_\_\_\_\_

Referent – Obadă Gheorghe \_\_\_\_\_

PRIMARIA COMUNEI PROBOTA

JUDETUL IASI

Nr 3098/23.04. 2024

### PROCES VERBAL DE AFISAJ A OFERTEI DE VÂNZARE

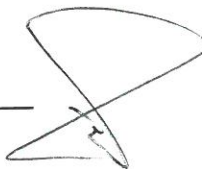
Subsemnatii: Nica Valentin – secretar general - Primaria comunei Probota, Obadă Gheorghe – referent Primaria comunei Probota, judetul Iasi, am procedat la afisarea ofertei de vanzare pentru terenul in suprafata de 1,50 ha, situat in tarla 100 parcela 996/13 apartinand d-lui(d-nei) \_\_\_\_\_

\_\_\_\_\_  
Chirnoaga Valeriu + M., din  
satul \_\_\_\_\_, din  
mum. Iasi, str. Ciurchi, nr. 121, bl. H1, sc. B, ap 3,  
jud. Iasi  
\_\_\_\_\_  
\_\_\_\_\_ comuna Probota, judetul  
Iasi.

Drept pentru care am incheiat prezentul proces-verbal.

Secretar general – Nica Valentin \_\_\_\_\_

Referent – Obadă Gheorghe \_\_\_\_\_



PRIMARIA COMUNEI PROBOTA

JUDETUL IASI

Nr 3099/23.04.2024

**PROCES VERBAL DE AFISAJ LISTA PREEMPTORI LA OFERTA DE VÂNZARE**

Subsemnatii: Nica Valentin – secretar general - Primaria comunei Probota, Obadă  
Gheorghe – referent Primaria comunei Probota, judetul Iasi, am procedat la afisarea listei  
preemptorilor a comunicarii de acceptare a ofertei de vanzare pentru terenul in suprafata  
de 1,50 ha, situat in tarlăua 100 parcela 996/13 apartanand d-lui(d-  
nei) \_\_\_\_\_

chirnoaga Valeriu + M.

\_\_\_\_\_, din satul \_\_\_\_\_  
mum. Iasi, str. Ciurchei, nr. 121, bl. H1, sc. B, ap. 3, jud. Iasi

--- \_\_\_\_\_ comuna Probota, judetul Iasi.

**Drept pentru care am incheiat prezentul proces-verbal.**

Secretar general – Nica Valentin \_\_\_\_\_

Referent – Obada Gheorghe \_\_\_\_\_





Anexa nr. 1 (Anexa nr. 1A - la normele metodologice)

- Model -

- Formular pentru persoane fizice -

**CERERE**

pentru afișarea ofertei de vânzare a terenului

Primăria Comunei PROBOTA  
Județ. IAȘI - ROMÂNIA

3095 din 23.04.2024

Județul / localitatea (*)	IAȘI	Nr. unic de înregistrare al ofertei de vânzare din
Primăria (*)	COMUNEI PROBOTA	Registrul de evidență Nr. 64 din 23.04.2024 (zi/lună/an) (*)

**Stimată-doamnă primar / Stimate domnule primar,**

(\*) Subsemnatul/Subsemnata, CHIRNOAGĂ VALERIU, CNP 1530317221130, în calitate de proprietar, identificat/identificată cu C.I. seria MZ nr. 317096, eliberat(ă) de SPCLEP IAȘI, data și locul nașterii 17.03.1953, localitatea PROBOTA, județul/țara IAȘI / ROMÂNIA, cetățenia ROMÂNĂ, naționalitatea ROMÂNĂ,

(\*\*) cu domiciliul în: localitatea IAȘI, str. CIURCHI, nr. 121, bl. H1, sc. B, et. ...., ap. 3, județul/sectorul IAȘI, codul poștal ....., țara ROMÂNIA, telefon 0751 / 280181, fax ....., e-mail .....,

(\*\*) reședința în România (dacă este cazul): localitatea ....., str. .... nr. ...., bl. ...., sc. ...., et. ...., ap. ...., județul/sectorul ....., codul poștal ....., telefon ....., fax ....., e-mail .....,

(\*\*\*) ....., (numele și prenumele), CNP/CIF ....., în calitate de ....., conform ....., localitatea ....., str. ...., nr. ...., bl. ...., sc. ...., et. ...., ap. ...., județul/sectorul IAȘI, codul poștal ....., telefon ....., fax ....., e-mail .....,

(\*) Subsemnatul/Subsemnata, CHIRNOAGĂ IOAN, CNP 1490223221134, în calitate de proprietar, identificat/identificată cu C.I. seria MX nr. 648708, eliberat(ă) de SPCLEP IAȘI, data și locul nașterii 23.02.1949, localitatea PROBOTA, județul/țara IAȘI / ROMÂNIA, cetățenia ROMÂNĂ, naționalitatea ROMÂNĂ,

(\*) Subsemnatul/Subsemnata, GEORGESCU MARIA, CNP 2461104221157, în calitate de proprietar, identificat/identificată cu C.I. seria MX nr. 722958, eliberat(ă) de SPCLEP IAȘI, data și locul nașterii 04.11.1946, localitatea PROBOTA, județul/țara IAȘI / ROMÂNIA, cetățenia ROMÂNĂ, naționalitatea ROMÂNĂ,

(\*) Subsemnatul/Subsemnata, GHEORGHEȘ ANTUZA, CNP 2480207221146, în calitate de proprietar, identificat/identificată cu C.I. seria MX nr. 499907, eliberat(ă) de MUN. IAȘI, data și locul nașterii 07.02.1948, localitatea PROBOTA, județul/țara IAȘI / ROMÂNIA, cetățenia ROMÂNĂ, naționalitatea ROMÂNĂ,

(\*) Subsemnatul/Subsemnata, CHIRNOAGĂ CONSTANTIN, CNP 1510907221130, în calitate de proprietar, identificat/identificată cu C.I. seria MZ nr. 470463, eliberat(ă) de SPCLEP IAȘI, data și locul nașterii 07.09.1951, localitatea PROBOTA, județul/țara IAȘI / ROMÂNIA, cetățenia ROMÂNĂ, naționalitatea ROMÂNĂ,

având în vedere dispozițiile Legii nr. 17/2014 privind unele măsuri de reglementare a vânzării terenurilor agricole situate în extravilan și de modificare a Legii nr. 268/2001 privind privatizarea societăților ce dețin în administrare terenuri proprietate publică și privată a statului cu destinație agricolă și înființarea Agenției Domeniilor Statului, cu modificările și completările ulterioare, solicit prin prezenta cerere afișarea ofertei de vânzare anexate, în termenul prevăzut de Legea nr. 17/2014, cu modificările și completările ulterioare.

Am cunoștință despre existența următorilor preemptori pentru exercitarea dreptului de preempțiune asupra ofertei mele de vânzare:



[ ] preemptori de rang I: *coproprietarii*, soții, rudele până la gradul al treilea și afinii până la gradul al treilea, în această ordine: **NU ESTE CAZUL** ;

[X] preemptori de rang II: ~~proprietarii investițiilor agricole pentru culturile de pomi, viță de vie, hamei, irigații exclusiv private aflate pe terenurile ce fac obiectul ofertelor de vânzare și/sau~~ **arendașii**. În cazul în care pe terenurile supuse vânzării se află investiții agricole pentru culturile de pomi, viță-de-vie, hamei și pentru irigații, prioritate la cumpărarea acestor terenuri au proprietarii acestor investiții :

**ARENDAȘ - S.C. AGRICOLA 96 S.A ȚIGĂNAȘI;**

[ ] preemptori de rang III: proprietarii și/sau arendașii terenurilor agricole vecine cu terenul supus vânzării, cu respectarea dispozițiilor prevăzute la art. 4 alin. (2) și (4) din Legea nr. 17/2014, cu modificările și completările ulterioare,

.....;  
[ ] preemptori de rang IV: tinerii fermieri  
.....;

[ ] preemptori de rang V: Academia de Științe Agricole și Silvicultură „Gheorghe Ionescu-Șișești” și unitățile de cercetare-dezvoltare din domeniile agriculturii, silviculturii și industriei alimentare, organizate și reglementate prin Legea nr. 45/2009 privind organizarea și funcționarea Academiei de Științe Agricole și Silvicultură „Gheorghe Ionescu-Șișești” și a sistemului de cercetare-dezvoltare din domeniile agriculturii, silviculturii și industriei alimentare, cu modificările și completările ulterioare, precum și instituțiile de învățământ cu profil agricol, în scopul cumpărării terenurilor agricole situate în extravilan cu destinația strict necesară cercetării agricole, aflate în vecinătatea loturilor existente în patrimoniul acestora : **NU ESTE CAZUL** .

[ ] preemptori de rang VI: persoane fizice cu domiciliul/reședința situat/situată în unitățile administrativ-teritoriale unde este amplasat terenul sau în unitățile administrativ-teritoriale vecine: **NU ESTE CAZUL** .

[ ] preemptori de rang VII: statul român, prin Agenția Domeniilor Statului : **NU ESTE CAZUL** .

**Declar că sunt proprietar al terenului în suprafață de 1,50 ha, reprezentând cota-parte 100%, situat în extravilanul localității PROBOTA, identificat cu număr cadastral 62770, înscris în cartea funciară nr. 62770 a unității administrativ-teritoriale PROBOTA, care face obiectul ofertei de vânzare.**

Declar că:

- terenul face obiectul unor litigii sau al unei proceduri de executare silită: Da [ ] Nu [X]
- terenul este grevat de sarcini: Da [ ] Nu [X]
- am cunoștință și am respectat prevederile art. 4 alin. (6) din Legea nr. 17/2014, cu modificările și completările ulterioare, cu privire la înstrăinarea terenurilor agricole situate în extravilan pe care sunt situri arheologice clasate.

**În susținerea cererii, depun la primărie cererea de afișare a ofertei, însoțită de următoarele documente:**

1. **Anexele 1 și 2 completate, Declarații de consimțământ, Cărți de identitate, Certificat de moștenitor nr. 322 / 2023, Titlu de proprietate , Extras de informare, Extras de plan cadastral, Intabulare, Contracte de Arendă, Certificat de atestare fiscală ;**

Îmi exprim acordul cu privire la utilizarea și prelucrarea datelor cu caracter personal și la introducerea datelor și informațiilor din cerere și documentele anexate în bazele de date care se organizează în temeiul Legii nr. 17/2014, cu modificările și completările ulterioare, și al legislației subsecvente, cu

respectarea prevederilor Regulamentului (UE) 2016/679 al Parlamentului European și al Consiliului din 27 aprilie 2016 privind protecția persoanelor fizice în ceea ce privește prelucrarea datelor cu caracter personal și privind libera circulație a acestor date și de abrogare a Directivei 95/46/CE (Regulamentul general privind protecția datelor) și ale Legii nr. 190/2018 privind măsuri de punere în aplicare a Regulamentului (UE) 2016/679 al Parlamentului European și al Consiliului din 27 aprilie 2016 privind protecția persoanelor fizice în ceea ce privește prelucrarea datelor cu caracter personal și privind libera circulație a acestor date și de abrogare a Directivei 95/46/CE (Regulamentul general privind protecția datelor), cu modificările ulterioare. Cunoscând că falsul în declarații se pedepsește conform Legii nr. 286/2009 privind Codul penal, cu modificările și completările ulterioare, declar că datele sunt reale, corecte și complete.

Vânzător/Împuternicit,  
**CHIRNOAGĂ VALERIU**

Vânzător/Împuternicit,  
**CHIRNOAGĂ IOAN**

Semnătura

Semnătura

Vânzător/Împuternicit,  
**GEORGESCU MARIA**

Vânzător/Împuternicit,  
**GHEORGHEȘ ANTUZA**

Vânzător/Împuternicit,  
**CHIRNOAGĂ CONSTANTIN**

Semnătura

Semnătura

Semnătura

Data 23.04.2024

NOTE:

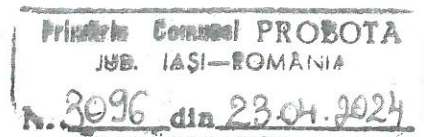
- Câmpurile notate cu (\*) sunt obligatoriu de completat.
- Câmpurile notate cu (\*\*) se completează de către cetățenii unui stat membru al Uniunii Europene, ai statelor care sunt parte la Acordul privind Spațiul Economic European (ASEE) sau ai Confederației Elvețiene.
- Câmpurile notate cu (\*) se completează de către proprietar.
- Câmpurile notate cu (\*\*\*) se completează de către împuternicit. În acest caz, prezintă documentele doveditoare ale calității de împuternicit.
- Câmpurile notate cu (\*) din tabelul cu documentele depuse se marchează cu bifă în căsuța aferentă.



**Anexa nr. 2 (Anexa nr. 1B – la normele metodologice)**

**- Model -**

**- Formular pentru persoane fizice -  
OFERTĂ DE VÂNZARE TEREN**



Subsemnatul/Subsemnata<sup>1)</sup>, CHIRNOAGĂ VALERIU, CNP 1530317221130, având adresa de comunicare în: localitatea IAȘI, str. CIURCHI, nr. 121, bl. H1, sc. B, et. ..., ap. 3, județul/sectorul IAȘI, codul poștal ....., e-mail ....., tel. 0751 / 280181,

Subsemnatul/Subsemnata<sup>1)</sup>, CHIRNOAGĂ IOAN, CNP 1490223221134, având adresa de comunicare în: localitatea IAȘI, str. BRÂNDUȘA, nr. 48, bl. ..., sc. ..., et. ..., ap. ..., județul/sectorul IAȘI, codul poștal ....., e-mail ....., tel. 0751 / 280181,

Subsemnatul/Subsemnata<sup>1)</sup>, GEORGESCU MARIA, CNP 2461104221157, având adresa de comunicare în: localitatea IAȘI, str. MITROPOLITULUI IOSIF, nr. 3, bl. ..., sc. ..., et. ..., ap. ..., județul/sectorul IAȘI, codul poștal ....., e-mail ....., tel. 0751 / 280181,

Subsemnatul/Subsemnata<sup>1)</sup>, GHEORGHEȘ ANTUZA, CNP 2480207221146, având adresa de comunicare în: localitatea IAȘI, str. PETRE JITARU, nr. 17, bl. ..., sc. ..., et. ..., ap. ..., județul/sectorul IAȘI, codul poștal ....., e-mail ....., tel. 0751 / 280181,

Subsemnatul/Subsemnata<sup>1)</sup>, CHIRNOAGĂ CONSTANTIN, CNP 1510907221130, având adresa de comunicare în: localitatea IAȘI, str. BLD. ȚUȚORA, nr. 14, bl. D1, sc. C, et. 3, ap. 14, județul/sectorul IAȘI, codul poștal ....., e-mail ....., tel. 0751 / 280181,

vând teren agricol situat în extravilan, în suprafață de 1,50 (ha), reprezentând cota parte 100%, la prețul de (\*) 52.000,00 lei ( cincizeci și două de mii lei ) (lei)<sup>2)</sup>

Condițiile de vânzare sunt următoarele: Conform Legii 17 / 2014 cu modificările și completările ulterioare

**Date privind identificarea terenului**

Specificare	Informații privind amplasamentul terenului							Categoria de folosință^3)	Observații
	Orașul/Comuna/Județul (*)	Suprafață (ha)		Număr cadastral (**)	Număr de carte funciară (**)	Număr tarla/lot (**)	Număr parcelă (**)		
		Suprafața totală (*)	Cotă-parte^5)						
Se completează de către vânzător.	PROBOTA IAȘI	1,50	100%	62770	62770	T 100	P 996/13		—
Verificat primărie^4)	X	X	X	X	X	X	X	X	X

(\*) Declar că terenul agricol situat în extravilan face obiectul acțiunii pentru pronunțarea unei hotărâri judecătorești care să țină loc de contract de vânzare:

DA [ ] NU [X]

*Cunoscând că falsul în declarații se pedepsește conform Legii nr. 286/2009 privind Codul penal, cu modificările și completările ulterioare, declar că datele sunt reale, corecte și complete.*

Vânzător/Împuternicit,  
**CHIRNOAGĂ VALERIU**

Vânzător/Împuternicit,  
**CHIRNOAGĂ IOAN**

Semnătura

.....  


Semnătura


.....  


Vânzător/Împuternicit,  
**GEORGESCU MARIA**

Vânzător/Împuternicit,  
**GHEORGHEȘ ANTUZA**

Vânzător/Împuternicit,  
**CHIRNOAGĂ CONSTANTIN**


Semnătura

.....  


Semnătura

.....  


Semnătura

.....  


Data 23.04.2024 .....

NOTE:

- Câmpurile notate cu (\*) sunt obligatoriu de completat.
- Câmpurile notate cu (\*\*) se completează în cazul în care sunt cunoscute informațiile.

^1) Se completează numele și prenumele proprietarului terenului.

^2) Se va completa în cifre și litere.

^3) Se completează categoria de folosință a terenurilor agricole situate în extravilan conform art. 2 din Legea fondului funciar nr. 18/1991, republicată, cu modificările și completările ulterioare.

^4) Se completează cu „X” rubricile în care informațiile pot fi comparate cu datele din Registrul agricol, evidențele fiscale, evidențele de stare civilă, altele asemenea.

^5) Cota-parte din suprafață se exprimă în fracție și în hectare.



Anexa nr. 3

(Anexa nr. 1C la normele metodologice)

- Model -

LISTA

preemptorilor în vederea exercitării dreptului de preempțiune asupra ofertei de vânzare în ordinea rangului de preferință

Județul (*) IASI	Registrul de evidență
Unitatea administrativ-teritorială (*) PROBOTA	Nr. <u>64</u> din <u>23.04.2024</u> (*)

Ca urmare a înregistrării Ofertei de vânzare nr. 3096 depuse de Chiriacă Valeriu + H. în calitate de vânzător, pe baza evidențelor deținute la nivelul primăriilor și a informațiilor cuprinse în oferta de vânzare au fost identificați următorii preemptori:

[ ] preemptori de rang I: coproprietarii, soții, rudele până la gradul al treilea și afiniile până la gradul al treilea, în această ordine

Nr. crt.	Numele și prenumele persoanei fizice/Denumirea persoanei/persoanelor juridice, asociației și altor entități fără personalitate juridică, precum și a persoanei juridice care nu se înregistrează în registrul comerțului	Adresă de domiciliu/reședință/sediu
1.	—	
2.	—	
...	—	

[ ] preemptori de rang II: proprietarii investițiilor agricole pentru culturile de pomi, viță-de-vie, hamei, irigații exclusiv private aflate pe terenurile ce fac obiectul ofertelor de vânzare și/sau arendașii. În cazul în care pe terenurile supuse vânzării se află investiții agricole pentru culturile de pomi, viță-de-vie, hamei și pentru irigații, prioritate la cumpărarea acestor terenuri au proprietarii acestor investiții.

Nr. crt.	Numele și prenumele persoanei fizice/Denumirea persoanei/persoanelor juridice, asociației și altor entități fără personalitate juridică, precum și a persoanei juridice care nu se înregistrează în registrul comerțului	Adresă de domiciliu/reședință/sediu
1.	<u>SC. Agricola 96 S. A. Tigămasi</u>	<u>Tigămasi</u>

2.		
----	--	--

[ ] preemptori de rang III: proprietarii și/sau arendașii terenurilor agricole vecine cu terenul supus vânzării, cu respectarea dispozițiilor prevăzute la art. 4 alin. (2) și (4) din Legea nr. 17/2014 privind unele măsuri de reglementare a vânzării terenurilor agricole situate în extravilan și de modificare a Legii nr. 268/2001 privind privatizarea societăților ce dețin în administrare terenuri proprietate publică și privată a statului cu destinație agricolă și înființarea Agenției Domeniilor Statului, cu modificările și completările ulterioare

Nr. crt.	Numele și prenumele persoanei fizice/Denumirea persoanei/persoanelor juridice, asociației și altor entități fără personalitate juridică, precum și a persoanei juridice care nu se înregistrează în registrul comerțului	Adresă de domiciliu/reședință/sediu
1.		
2.		

[ ] preemptori de rang IV: tinerii fermieri

Nr. crt.	Numele și prenumele persoanei fizice/altor entități fără personalitate juridică, precum și ale persoanei juridice care nu se înregistrează în registrul comerțului	Adresă de domiciliu/reședință/sediu
1.		
2.		

[ ] preemptori de rang V: Academia de Științe Agricole și Silvicultură „Gheorghe Ionescu-Șișești” și unitățile de cercetare-dezvoltare din domeniile agriculturii, silviculturii și industriei alimentare, organizate și reglementate prin Legea nr. 45/2009 privind organizarea și funcționarea Academiei de Științe Agricole și Silvicultură „Gheorghe Ionescu-Șișești” și a sistemului de cercetare-dezvoltare din domeniile agriculturii, silviculturii și industriei alimentare, cu modificările și completările ulterioare, precum și instituțiile de învățământ cu profil agricol, în scopul cumpărării terenurilor agricole situate în extravilan cu destinația strict necesară cercetării agricole, aflate în vecinătatea loturilor existente în patrimoniul acestora

Nr. crt.	Denumirea persoanei/persoanelor juridice, asociațiilor și altor entități fără personalitate juridică, precum și a persoanei juridice care nu se înregistrează în registrul comerțului	Adresă de domiciliu/reședință/sediu
1.		
2.		

[ ] preemptori de rang VI: persoane fizice cu domiciliul/reședința situat/situată în unitățile administrativ-teritoriale unde este amplasat terenul sau în unitățile administrativ-teritoriale vecine



Nr. crt.	Numele și prenumele persoanei fizice/Denumirea persoanei/persoanelor juridice, asociațiilor și altor entități fără personalitate juridică, precum și a persoanei juridice care nu se înregistrează în registrul comerțului	Adresă de domiciliu/reședință/sediu
1.		
2.		

[ ] preemptori de rang VII: statul român, prin Agenția Domeniilor Statului

Nr. crt.	Denumirea persoanei/persoanelor juridice, asociațiilor și altor entități fără personalitate juridică, precum și a persoanei juridice care nu se înregistrează în registrul comerțului	Adresă de domiciliu/reședință/sediu
1.		
2.		

Primar,  
Iamismieu Constantin  
 (numele și prenumele/semnătura)  
 L.S.



Secretar primărie,  
Nica Valentin  
 (numele și prenumele/semnătura)

Data 23.04.2024

NOTĂ:

Câmpurile notate cu (\*) sunt obligatoriu de completat.

Anexa nr. 1D

La normele metodologice

- Formular -

### NOTIFICARE PREEMPTORI

Județul (*) <b>IASI</b>	Registrul de evidență
Unitatea administrativ-teritorială (*) <b>PROBOTA</b>	Nr. <b>64</b> din <b>23.04.2024</b> (*)

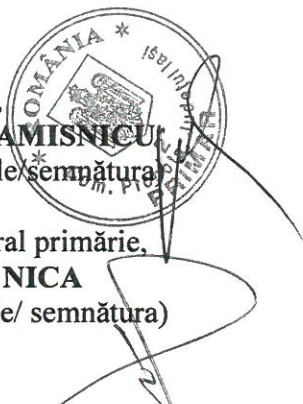
În temeiul art.6 alin. (6) din Legea nr. 17/2014 privind unele măsuri de reglementare a vânzării terenurilor agricole situate în extravilan și de modificare a Legii nr. 268/2001 privind privatizarea societăților ce dețin în administrare terenuri proprietate public și privată a statului cu destinație agricolă și înființarea Agenției Domeniilor Statului, cu modificările și completările ulterioare, prin prezenta se aduce la cunoștință  
**SC Agricola 965 A Tigămasi** CNP/CIF **12223611** (\*), nr. înregistrare **12223611** (\*\*), în calitate de **Președinte**, având domiciliul/reședința/sediul social/secundar în: localitatea **Tigămasi**, str. .... nr. ...., bl. ...., sc. ...., et. ...., ap. ...., județul/sectorul **Iasi**, codul poștal ...., e-mail ...., tel. .... Oferta de vânzare nr. **3096** din data de **23.04.2024**, depusă de

**Chiriacă Valeriu F.N.**

privind terenul agricol situat în extravilan, în suprafață de **1.50** (ha), nr. cadastral **62470**, nr. carte funciară **62470**, nr. tarla **100**, nr. parcelă **996/13**, categorie de folosință **Arabil**, la prețul de **52.000** (lei), afișată la sediul/site-ul .... Primăriei **Probota**, județul **Iasi**.

Primar,  
**CONSTANTIN ZAMISNICU**  
(numele și prenumele/semnătura)

L.S. Secretar general primărie,  
**VALENTIN NICA**  
(numele și prenumele/ semnătura)



#### NOTE:

- Câmpurile notate cu (\*) sunt obligatoriu de completat.
- Câmpurile notate cu (\*\*) se completează cu numărul din registrul comerțului sau cu numărul din Registrul asociațiilor și fundațiilor.
- Notificarea se emite pentru fiecare preemtor menționat în lista preemtorilor.