

PRIMARIA COMUNEI PROBOTA

JUDETUL IASI

Nr 4982/21.07 2022

PROCES VERBAL DE AFISAJ A CERERII DE VANZARE

Subsemnatii: Nica Valentin – secretar general - Primaria comunei Probota, Obada
Gheorghe – referent Primaria comunei Probota, judetul Iasi, am procedat la afisarea cererii de
vanzare pentru terenul in suprafata de 0,6170 ha situat in
tarlaua 65 parcela 5331/1113 apartinand d-lui(d-nei) Ladu Vasile

din satul Peruimi

-----comuna Probota judetul Iasi-----

Drept pentru care am incheiat prezentul proces-verbal.

Secretar general – Nica Valentin _____

Referent – Obada Gheorghe _____

PRIMARIA COMUNEI PROBOTA

JUDETUL IASI

Nr. 982/29.07 2022

PROCES VERBAL DE AFISAJ A OFERTEI DE VÂNZARE

Subsemnatii: Nica Valentin – secretar general - Primaria comunei Probota, Obada Gheorghe – referent Primaria comunei Probota, judetul Iasi, am procedat la afisarea ofertei de vanzare pentru terenul in suprafata de 0,6170 ha, situat in tarlaua 65 parcela 533/1/13 apartinand d-lui(d-nei) Dadi Vasile

-----, din satul Pereni

----- comuna Probota, judetul Iasi.

Drept pentru care am incheiat prezentul proces-verbal.

Secretar general – Nica Valentin

Referent – Obada Gheorghe

PRIMARIA COMUNEI PROBOTA

JUDETUL IASI

Nr 4981/2107 2022

PROCES VERBAL DE AFISAJ LISTA PREEMPTORI LA OFERTA DE VÂNZARE

Subsemnatii: Nica Valentin – secretar general - Primaria comunei Probota, Obada
Gheorghe – referent Primaria comunei Probota, judetul Iasi, am procedat la afisarea listei
preemptorilor a comunicarii de acceptare a ofertei de vanzare pentru terenul in suprafata
de 0,6170 ha situat in tarlaua 65 parcela 533/1/13 apartinand d-lui(d-
nei) Dadu Vasile

-----, din satul Peruimi

----- comuna Probota, judetul Iasi.

Drept pentru care am incheiat prezentul proces-verbal.

Secretar general – Nica Valentin

Referent – Obada Gheorghe

- Model -
- Formular pentru persoane fizice -

PROBOTA
4980, 21.07.2022

CERERE
pentru afișarea ofertei de vânzare a terenului

Județul / localitatea (*) Iasi / Probota	Nr. unic de înregistrare al ofertei de vânzare din Registrul de evidență
Primăria (*) Probota	Nr. 409 din 21.07.2022 zi/lună/an (*)
Numele și prenumele funcționarului primăriei care primește cererea (*) Obada Gheorghe	Semnătura funcționarului care primește oferta de vânzare (*)

Stimată doamnă primar/*Stimate domnule primar,*

1. (*) Subsemnatul/*Subsemnata, Gade Vasile*, CNP *[redacted]*, în calitate de proprietar, identificat/*identificată* cu *[redacted]* seria *[redacted]*, eliberat(ă) de *Soclet Iasi*, data și locul nașterii *13.11.1965*, localitatea *Bivolari*, județul/țara *Iasi / România*,
2. (**) cu domiciliul în: localitatea *Peraleu*, str. nr. bl. sc., et., ap., județul/sectorul *Iasi*, codul poștal, țara *România*, telefon, fax, e-mail, cetățenia *Român*, starea civilă *casătorit*.
3. (**) reședința în România (dacă este cazul):
localitatea, str. nr., bl., sc., et., ap., județul/sectorul, codul poștal, telefon, fax, e-mail
4. (***) Prin, CNP/CIF, în calitate de, conform, localitatea, str. nr., bl., sc., et., ap., județul/sectorul, codul poștal, telefon, fax, e-mail, având în vedere dispozițiile Legii nr. 17/2014 privind unele măsuri de reglementare a vânzării terenurilor agricole situate în extravilan și de modificare a Legii nr. 268/2001 privind privatizarea societăților ce dețin în administrare terenuri proprietate publică și privată a statului cu destinație agricolă și înființarea Agenției Domeniilor Statului, cu modificările și completările ulterioare, solicit prin prezenta cerere afișarea ofertei de vânzare anexată, în termenul prevăzut de Legea nr. 17/2014, cu modificările și completările ulterioare.

Am cunoștință despre existența următorilor preemptori pentru exercitarea dreptului de preempțiune asupra ofertei mele de vânzare:

preemptori de rang I: coproprietarii, rudele de gradul I, soții, rudele și afinii până la gradul al treilea inclusiv

preemptori de rang II: proprietarii investițiilor agricole pentru culturile de pomi, viță-de-vie, hamei, irigații exclusiv private și/sau arendașii. În cazul în care pe terenurile supuse vânzării se află investiții agricole pentru culturile de pomi, viță-de-vie, hamei și pentru irigații, prioritate la cumpărarea acestor terenuri au proprietarii acestor investiții

preemptori de rang III: proprietarii și/sau arendașii terenurilor agricole vecine cu terenul supus vânzării, cu respectarea dispozițiilor prevăzute la art. 4 alin. (2) și (4) din Legea nr. 17/2014, cu modificările și completările ulterioare,

preemptori de rang IV: tinerii fermieri *II. Chisiel B. Gama-Iurila*

preemptori de rang V: Academia de Științe Agricole și Silvicultură „Gheorghe Ionescu-Șișești” și unitățile de cercetare-dezvoltare din domeniile agriculturii, silviculturii și industriei alimentare, organizate și reglementate prin Legea nr. 45/2009 privind organizarea și funcționarea Academiei de Științe Agricole și Silvicultură „Gheorghe Ionescu-Șișești” și a sistemului de cercetare-dezvoltare din domeniile agriculturii,

silviculturii și industriei alimentare, cu modificările și completările ulterioare, precum și instituțiile de învățământ cu profil agricol, în scopul cumpărării terenurilor agricole situate în extravilan cu destinația strict necesară cercetării agricole, aflate în vecinătatea loturilor existente în patrimoniul acestora

- [] preemptori de rang VI: persoane fizice cu domiciliul/reședința situat/situată în unitățile administrativ-teritoriale unde este amplasat terenul sau în unitățile administrativ-teritoriale vecine;
- [] preemptori de rang VII: statul român, prin Agenția Domeniilor Statului

Declar că sunt proprietar al terenului în suprafață de 0,6170 ha situat în extravilanul localității Proboata, identificat cu număr cadastral 01450, înscris în cartea funciară nr. 01450 a localității Proboata care face obiectul ofertei de vânzare.

Declar că:

- terenul face obiectul unor litigii sau a unei proceduri de executare silită: Da [] Nu [X];
- terenul este grevat de sarcini: Da [] Nu [X];
- am cunoștință și am respectat prevederile art. 4 alin. (6) din Legea nr. 17/2014, cu modificările și completările ulterioare, cu privire la înstrăinarea terenurilor agricole situate în extravilan pe care sunt situri arheologice clasate. X

În susținerea cererii, depun următoarele acte doveditoare:

1. Anexa 1A, 1B, 1C, 1D, Titlu de proprietate Contract vânzare -
2. cumpărare, Extras carte funciara și plan cadastral
3. Certificat fiscal, Declarație consimțământ
4.


Cunoscând că falsul în declarații se pedepsește conform Legii nr. 286/2009 privind Codul penal, cu modificările și completările ulterioare, declar că datele sunt reale, corecte și complete.

Vânzător/Împuternicit,
Jadu Vasile
(numele și prenumele în clar)
Semnătura
Jadu

Data 21.07.2022

NOTE:

- Câmpurile notate cu (*) sunt obligatoriu de completat.
- Câmpurile notate cu (**) se completează de către cetățenii unui stat membru al Uniunii Europene, ai statelor care sunt parte la Acordul privind Spațiul Economic European (ASEE) sau ai Confederației Elvețiene.
- Câmpurile notate cu (*) se completează de către proprietar.
- Câmpurile notate cu (***) se completează de către împuternicit. În acest caz, prezintă documentele doveditoare a calității de împuternicit.



- Model -

- Formular pentru persoane fizice -
OFERTĂ DE VÂNZARE TEREN

Subsemnatul/Subsemnata^{^1)}, Sadu Vasile, CNP [redacted], având adresa de comunicare în: localitatea Trubota, str., nr., bl., sc., et., ap., județul/sectorul Iasi, codul poștal, e-mail, tel.

vând teren agricol situat în extravilan, în suprafață de 0,6170 (ha), la prețul de (*) 16.000 lei (saisprezece mii de lei)

Condițiile de vânzare sunt următoarele: Conform Legii 17/2014 cu modificările și completările ulterioare. (lei) ^{^2)}

Date privind identificarea terenului

Specificare	Informații privind amplasamentul terenului						Categorie de folosință ^{^3)} (**)	Observații
	Orașul / Comuna / Județul (*)	Suprafața (ha) (*)	Număr cadastral (**)	Număr de carte funciară (**)	Număr tarla/lot (**)	Număr parcelă (**)		
Se completează de către vânzător.	<u>Trubota Iasi</u>	<u>0,6170</u>	<u>61450</u>	<u>61450</u>	<u>65</u>	<u>533/13</u>	<u>arabil</u>	
Verificat primărie ^{^4)}	<u>X</u>	<u>X</u>	<u>X</u>	<u>X</u>	<u>X</u>	<u>X</u>	<u>X</u>	

Cunoscând că falsul în declarații se pedepsește conform Legii nr. 286/2009 privind Codul penal, cu modificările și completările ulterioare, declar că datele sunt reale, corecte și complete

Vânzător/Împunernicit,
Sadu Vasile
(numele și prenumele în clar)

Semnătura

Sadu Vasile

Data 21.07.2022

NOTE:

- Câmpurile notate cu (*) sunt obligatoriu de completat.

- Câmpurile notate cu (**) se completează în cazul în care sunt cunoscute informațiile.

^{^1)} Se completează numele și prenumele proprietarului terenului.

^{^2)} Se va completa în cifre și litere.

^{^3)} Se completează categoria de folosință a terenurilor agricole situate în extravilan conform art. 2 din Legea fondului funciar nr. 18/1991, republicată, cu modificările și completările ulterioare.

^{^4)} Se completează cu „X” rubricile în care informațiile pot fi comparate cu datele din Registrul agricol, evidențele fiscale, evidențele de stare civilă, altele asemenea.

Anexa nr. 1C

La normele metodologice

LISTA

Preemptorilor în vederea exercitării dreptului de preempțiune asupra ofertei de vânzare în ordinea rangului de preferință

Județul ^(*) IASI	Registrul de evidență
Unitatea administrativ-teritorială (*) PROBOTA	Nr. 409 din 21.07.2022 (*)

LISTA

Preemptorilor în vederea exercitării dreptului de preempțiune asupra ofertei de vânzare în ordinea rangului de preferință

Ca urmare a înregistrării Ofertei de vânzare nr. depuse de **Gadu Vasile**
..... **Sat Perlemu, com. Probota, jud. Iasi.**
..... în
calitate de vânzător, pe baza evidențelor deținute la nivelul primăriilor și a informațiilor cuprinse în oferta de vânzare au fost identificați următorii preemptori:

1. preemptori de rang I: coproprietarii, rudele de gradul I, soții, rudele și afinii până la gradul al treilea inclusiv

Nr. crt.	Nume și prenume persoană fizică/Denumire persoană/persoane juridică/juridice, asociații și alte entități fără personalitate juridică, precum și persoane juridice care nu se înregistrează în registrul comerțului	Adresă domiciliu/reședință/sediu
1.	—	
2.	—	

2. preemptori de rang II: proprietarii investițiilor agricole pentru culturile de pomi, viță-de-vie, hamei, irigații exclusiv private și/sau arendașii. În cazul în care pe terenurile supuse vânzării se află investiții agricole pentru culturile de pomi, viță-de-vie, hamei și pentru irigații, prioritate la cumpărarea acestor terenuri au proprietarii acestor investiții.

Nr. crt.	Nume și prenume persoană fizică/Denumire persoană/persoane juridică/juridice, asociații și alte entități fără personalitate juridică, precum și persoane juridice care nu se înregistrează în registrul comerțului	Adresă domiciliu/reședință/sediu
1.	—	
2.	—	

3. preemptori de rang III: proprietarii și/sau arendașii terenurilor agricole vecine cu terenul supus vânzării, cu respectarea dispozițiilor prevăzute la art. 4 alin. (2) și (4) din Legea nr. 17/2014, cu modificările și completările ulterioare

Nr. crt.	Nume și prenume persoană fizică/Denumire persoană/persoane juridică/juridice, asociații și alte entități fără personalitate juridică, precum și persoane juridice care nu se înregistrează în registrul comerțului	Adresă domiciliu/reședință/sediu

1.		
2.		

4. preemptori de rang IV: tinerii fermieri

Nr. crt.	Nume și prenume persoană fizică/alte entități fără personalitate juridică, precum și persoane juridice care nu se înregistrează în registrul comerțului	Adresă domiciliu/reședință/sediu
1.	II. Chistel B. Zama-Murula	Prohota /105/

5. preemptori de rang V: Academia de Științe Agricole și Silvicultură „Gheorghe Ionescu-Șișești” și unitățile de cercetare-dezvoltare din domeniile agriculturii, silviculturii și industriei alimentare, organizate și reglementate prin Legea nr. 45/2009 privind organizarea și funcționarea Academiei de Științe Agricole și Silvicultură „Gheorghe Ionescu-Șișești” și a sistemului de cercetare-dezvoltare din domeniile agriculturii, silviculturii și industriei alimentare, cu modificările și completările ulterioare, precum și instituțiile de învățământ cu profil agricol, în scopul cumpărării terenurilor agricole situate în extravilan cu destinația strict necesară cercetării agricole, aflate în vecinătatea loturilor existente în patrimonial acestora

Nr. crt.	Denumire persoană/personae juridică/juridice, asociații și alte entități fără personalitate juridică, precum și persoane juridice care nu se înregistrează în registrul comerțului	Adresă domiciliu/reședință/sediu
1.		

6. preemptori de rang VI: persoane fizice cu domiciliul/reședința situat/situată în unitățile administrativ-teritoriale unde este amplasat terenul sau în unitățile administrativ-teritoriale vecine

Nr. crt.	Nume și prenume persoană fizică/Denumire persoană/personae juridică/juridice, asociații și alte entități fără personalitate juridică, precum și persoane juridice care nu se înregistrează în registrul comerțului	Adresă domiciliu/reședință/sediu
1.		

7. preemptori de rang VII: statul român, prin Agenția Domeniilor Statului

Nr. crt.	Denumire persoană/ personae juridică /juridice, asociații și alte entități fără personalitate juridică, precum și persoane juridice care nu se înregistrează în registrul comerțului	Adresă domiciliu/reședință/sediu
1.		

Primar
 CONSTANTIN ZAMISNICU
 (numele și prenumele/semnătura)

L.S. Secretar general primărie,
 VALENTIN NICA
 (numele și prenumele/semnătura)

NOTĂ:

Câmpurile notate cu (*) sunt obligatoriu de completat.

- Formular -

NOTIFICARE PREEMPTORI

Județul (*) <u>Iasi</u>	Registrul de evidenta
Unitatea administrativ-teritorială (*) <u>Probota</u>	Nr. <u>409</u> din <u>21.07.2022</u> (*)

În temeiul art.6 alin. (6) din Legea nr. 17/2014 privind unele măsuri de reglementare a vânzării terenurilor agricole situate în extravilan și de modificare a Legii nr. 268/2001 privind privatizarea societăților ce dețin în administrare terenuri proprietate public și privată a statului cu destinație agricolă și înființarea Agenției Domeniilor Statului, cu modificările și completările ulterioare prin prezenta se aduce la cunoștință il. Chisla Blama - Iurula CNP/CIF [redacted] (**), nr.înregistrare [redacted] în calitate de Tamar fermier având domiciliul/reședința/sediul social/secundar în: localitatea Probota, str. nr., bl., sc., et., ap., județul/sectorul Iasi, codul poștal, e-mail, tel. Oferta de vânzare nr. Radu Vasile, sat Peruemi, com. Probota, jud. Iasi din data de, depusă de

privind terenul agricol situate în extravilan, în suprafață de 0,6170 (ha), nr. cadastral 61450, nr. Carte funciară 61450, nr. tarla 65, nr. parcelă 533/1112, categorie de folosință arabil, la prețul de 16.000 (lei), afișată la sediul/site-ul www.primariaprobota.com Primăriei Probota, județul Iasi.

Primar



(numele și prenumele/semnătura)

L.S. Secretar general primărie,

(numele și prenumele/ semnătura)

NOTE:

- Câmpurile notate cu (*) sunt obligatoriu de completat.
- Câmpurile notate cu (**) se completează cu numărul din registrul comerțului sau cu numărul din Registrul asociațiilor și fundațiilor.
- Notificarea se emite pentru fiecare preemptor menționat în lista preemptorilor.

PRIMARIA COMUNEI PROBOTA

JUDETUL IASI

Nr 4962/2107 2022

PROCES VERBAL DE AFISAJ A OFERTEI DE VÂNZARE

Subsemnatii: Nica Valentin – secretar general - Primaria comunei Probota, Obada
Gheorghe – referent Primaria comunei Probota, judetul Iasi, am procedat la afisarea ofertei de
vanzare pentru terenul in suprafata de 0,3487 ha situat in
tarlăua 65 parcela 1495/115R apartinand d-lui(d-nei) Gărdă Vasile

-----, din
satul Perieni

----- comuna Probota, judetul
Iasi.

Drept pentru care am incheiat prezentul proces-verbal.

Secretar general – Nica Valentin 

Referent – Obada Gheorghe 

PRIMARIA COMUNEI PROBOTA

JUDETUL IASI

Nr 4961/2107 2022

PROCES VERBAL DE AFISAJ LISTA PREEMPTORI LA OFERTA DE VÂNZARE

Subsemnatii: Nica Valentin – secretar general - Primaria comunei Probota, Obada Gheorghe – referent Primaria comunei Probota, judetul Iasi, am procedat la afisarea listei preemtorilor a comunicarii de acceptare a ofertei de vanzare pentru terenul in suprafata de 0,3487 ha situat in tarlaua 65 parcela 1495/115/2 apartinand d-lui(d-
nei) Dadu Vasile

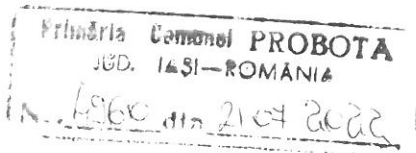
-----, din satul Perieni

--- comuna Probota, judetul Iasi.

Drept pentru care am incheiat prezentul proces-verbal.

Secretar general – Nica Valentin

Referent – Obada Gheorghe



- Anexa nr. 1A - la normele metodologice

- Model -
- Formular pentru persoane fizice -

CERERE
pentru afișarea ofertei de vânzare a terenului

Județul / localitatea (*) <i>Iasi / Probota</i>	Nr. unic de înregistrare al ofertei de vânzare din Registrul de evidență
Primăria (*) <i>Probota</i>	Nr. <i>405</i> din <i>21.07.2022</i> (zi/lună/an) (*)
Numele și prenumele funcționarului primăriei care primește cererea (*) <i>obada Gheorghe</i>	Semnătura funcționarului care primește oferta de vânzare (*)

Stimată doamnă primar/*Stimate domnule primar,*

1. (*) Subsemnatul/Subsemnata, *Radu Vasile*, CNP *[redacted]*, în calitate de proprietar, identificat/identificată cu *[redacted]* seria *[redacted]* nr. *[redacted]*, eliberat(ă) de *Spcelep Iasi*, data și locul nașterii *13.11.1965*, localitatea *Bivolaru*, județul/țara *Iasi / Romania*.
2. (**) cu domiciliul în: localitatea *Probota*, str. nr. bl., sc., et., ap., județul/sectorul *Iasi*, codul poștal, țara *România*, telefon, fax, e-mail, cetățenia *România*, starea civilă *căsătorit*.
3. (**) reședința în România (dacă este cazul):
localitatea, str. nr., bl., sc., et., ap., județul/sectorul, codul poștal, telefon, fax, e-mail
4. (***) Prin, CNP/CIF, în calitate de, conform, localitatea, str. nr., bl., sc., et., ap., județul/sectorul, codul poștal, telefon, fax, e-mail, având în vedere dispozițiile Legii nr. 17/2014 privind unele măsuri de reglementare a vânzării terenurilor agricole situate în extravilan și de modificare a Legii nr. 268/2001 privind privatizarea societăților ce dețin în administrare terenuri proprietate publică și privată a statului cu destinație agricolă și înființarea Agenției Domeniilor Statului, cu modificările și completările ulterioare, solicit prin prezenta cerere afișarea ofertei de vânzare anexată, în termenul prevăzut de Legea nr. 17/2014, cu modificările și completările ulterioare.

Am cunoștință despre existența următorilor preemptori pentru exercitarea dreptului de preempțiune asupra ofertei mele de vânzare:

preemptori de rang I: coproprietarii, rudele de gradul I, soții, rudele și afinii până la gradul al treilea inclusiv

preemptori de rang II: proprietarii investițiilor agricole pentru culturile de pomi, viță-de-vie, hamei, irigații exclusiv private și/sau arendașii. În cazul în care pe terenurile supuse vânzării se află investiții agricole pentru culturile de pomi, viță-de-vie, hamei și pentru irigații, prioritate la cumpărarea acestor terenuri au proprietarii acestor investiții

preemptori de rang III: proprietarii și/sau arendașii terenurilor agricole vecine cu terenul supus vânzării, cu respectarea dispozițiilor prevăzute la art. 4 alin. (2) și (4) din Legea nr. 17/2014, cu modificările și completările ulterioare,

preemptori de rang IV: tinerii fermieri *II. CHISTOL B. DANA-MIRELA*

preemptori de rang V: Academia de Științe Agricole și Silvicultură „Gheorghe Ionescu-Șișești” și unitățile de cercetare-dezvoltare din domeniile agriculturii, silviculturii și industriei alimentare, organizate și reglementate prin Legea nr. 45/2009 privind organizarea și funcționarea Academiei de Științe Agricole și Silvicultură „Gheorghe Ionescu-Șișești” și a sistemului de cercetare-dezvoltare din domeniile agriculturii,

silviculturii și industriei alimentare, cu modificările și completările ulterioare, precum și instituțiile de învățământ cu profil agricol, în scopul cumpărării terenurilor agricole situate în extravilan cu destinația strict necesară cercetării agricole, aflate în vecinătatea loturilor existente în patrimoniul acestora

[] preemptori de rang VI: persoane fizice cu domiciliul/reședința situat/situată în unitățile administrativ-teritoriale unde este amplasat terenul sau în unitățile administrativ-teritoriale vecine

[] preemptori de rang VII: statul român, prin Agenția Domeniilor Statului

Declar că sunt proprietar al terenului în suprafață de 0,3487 ha situat în extravilanul localității Probeta, identificat cu număr cadastral 61513, înscris în cartea funciară nr. 61513 a localității Probeta care face obiectul ofertei de vânzare.

Declar că:

- terenul face obiectul unor litigii sau a unei proceduri de executare silită: Da [] Nu [X];
- terenul este grevat de sarcini: Da [] Nu [X];
- am cunoștință și am respectat prevederile art. 4 alin. (6) din Legea nr. 17/2014, cu modificările și completările ulterioare, cu privire la înstrăinarea terenurilor agricole situate în extravilan pe care sunt situri arheologice clasate. X

În susținerea cererii, depun următoarele acte doveditoare:

1. Anexa 1A, 1B, 1C, 1D, Copii c. Titlu proprietate
2. Contract de vânzare-cumpărare Extras de carte funciară
3. Certificat fiscal, Declarație de consumămant, Extras
4. plan cadastral

Cunoscând că falsul în declarații se pedepsește conform Legii nr. 286/2009 privind Codul penal, cu modificările și completările ulterioare, declar că datele sunt reale, corecte și complete.

Vânzător/Împuternicit,

Jadu Vasile

(numele și prenumele în clar)


Semnătura

Jadum

Data 21.07.2022

NOTE:

- Câmpurile notate cu (*) sunt obligatoriu de completat.
- Câmpurile notate cu (**) se completează de către cetățenii unui stat membru al Uniunii Europene, ai statelor care sunt parte la Acordul privind Spațiul Economic European (ASEE) sau ai Confederației Elvețiene.
- Câmpurile notate cu (*) se completează de către proprietar.
- Câmpurile notate cu (***) se completează de către împuternicit. În acest caz, prezintă documentele doveditoare a calității de împuternicit.



- Model -
- Formular pentru persoane fizice -
OFERTĂ DE VÂNZARE TEREN

Subsemnatul/Subsemnata ^{^1)} Radu Vasile, CNP [redacted], având adresa de comunicare în: localitatea Prebota, str. nr., bl., sc., et., ap., județul/sectorul Jasi, codul poștal, e-mail, tel.

vând teren agricol situat în extravilan, în suprafață de 0,3487 (ha), la prețul de (*) 11.500 lei (cunoscute/măsurate) (lei) ^{^2)}.
Condițiile de vânzare sunt următoarele: conform Legii nr. 17/2014 cu modificările și completările ulterioare.

Date privind identificarea terenului

Specificare	Informații privind amplasamentul terenului						Categoria de folosință ^{^3)} (**)	Observații
	Orașul / Comuna / Județul (*)	Suprafața (ha) (*)	Număr cadastral (**)	Număr de carte funciară (**)	Număr tarla/lot (**)	Număr parcelă (**)		
Se completează de către vânzător.	<u>Prebota</u> <u>Jasi</u>	<u>0,3487</u>	<u>61513</u>	<u>61513</u>	<u>65</u>	<u>1495/1</u> <u>15/2</u>	<u>arabil</u>	
Verificat primărie ^{^4)}	<u>X</u>	<u>X</u>	<u>X</u>	<u>X</u>	<u>X</u>	<u>X</u>	<u>X</u>	

Cunoscând că falsul în declarații se pedepsește conform Legii nr. 286/2009 privind Codul penal, cu modificările și completările ulterioare, declar că datele sunt reale, corecte și complete

Vânzător/Împuternicit,
Radu Vasile
(numele și prenumele în clar)

Semnătura

Data 21.04.2022

NOTE:

- Câmpurile notate cu (*) sunt obligatoriu de completat.

- Câmpurile notate cu (**) se completează în cazul în care sunt cunoscute informațiile.

^{^1)} Se completează numele și prenumele proprietarului terenului.

^{^2)} Se va completa în cifre și litere.

^{^3)} Se completează categoria de folosință a terenurilor agricole situate în extravilan conform art. 2 din Legea fondului funciar nr. 18/1991, republicată, cu modificările și completările ulterioare.

^{^4)} Se completează cu „X” rubricile în care informațiile pot fi comparate cu datele din Registrul agricol, evidențele fiscale, evidențele de stare civilă, altele asemenea.

LISTA

Preemptorilor în vederea exercitării dreptului de preempțiune asupra ofertei de vânzare în ordinea rangului de preferință

Județul ^(*) IAȘI	Registrul de evidență
Unitatea administrativ-teritorială (*) PROBOTA	Nr. 405 din 21.07.2022 , (*)

LISTA

Preemptorilor în vederea exercitării dreptului de preempțiune asupra ofertei de vânzare în ordinea rangului de preferință

Ca urmare a înregistrării Ofertei de vânzare nr. depuse de **Dadu Vasile**
Sat Perum, com. Probota, jud. Iasi în
 calitate de vânzător, pe baza evidențelor deținute la nivelul primăriilor și a informațiilor cuprinse în oferta de vânzare au fost identificați următorii preemptori:

1. preemptori de rang I: coproprietarii, rudele de gradul I, soții, rudele și afinii până la gradul al treilea inclusiv

Nr. crt.	Nume și prenume persoană fizică/Denumire persoană/persoane juridică/juridice, asociații și alte entități fără personalitate juridică, precum și persoane juridice care nu se înregistrează în registrul comerțului	Adresă domiciliu/reședință/sediu
1.		
2.		

2. preemptori de rang II: proprietarii investițiilor agricole pentru culturile de pomi, viță-de-vie, hamei, irigații exclusiv private și/sau arendașii. În cazul în care pe terenurile supuse vânzării se află investiții agricole pentru culturile de pomi, viță-de-vie, hamei și pentru irigații, prioritate la cumpărarea acestor terenuri au proprietarii acestor investiții.

Nr. crt.	Nume și prenume persoană fizică/Denumire persoană/persoane juridică/juridice, asociații și alte entități fără personalitate juridică, precum și persoane juridice care nu se înregistrează în registrul comerțului	Adresă domiciliu/reședință/sediu
1.		
2.		

3. preemptori de rang III: proprietarii și/sau arendașii terenurilor agricole vecine cu terenul supus vânzării, cu respectarea dispozițiilor prevăzute la art. 4 alin. (2) și (4) din Legea nr. 17/2014, cu modificările și completările ulterioare

Nr. crt.	Nume și prenume persoană fizică/Denumire persoană/persoane juridică/juridice, asociații și alte entități fără personalitate juridică, precum și persoane juridice care nu se înregistrează în registrul comerțului	Adresă domiciliu/reședință/sediu

1.	
2.	

4. preemptori de rang IV: tinerii fermieri

Nr. crt.	Nume și prenume persoană fizică/alte entități fără personalitate juridică, precum și persoane juridice care nu se înregistrează în registrul comerțului	Adresă domiciliu/reședință/sediu
1.	Il Chustel B. Sama-Strada	Proboata/Iasi

5. preemptori de rang V: Academia de Științe Agricole și Silvicultură „Gheorghe Ionescu-Șișești” și unitățile de cercetare-dezvoltare din domeniile agriculturii, silviculturii și industriei alimentare, organizate și reglementate prin Legea nr. 45/2009 privind organizarea și funcționarea Academiei de Științe Agricole și Silvicultură „Gheorghe Ionescu-Șișești” și a sistemului de cercetare-dezvoltare din domeniile agriculturii, silviculturii și industriei alimentare, cu modificările și completările ulterioare, precum și instituțiile de învățământ cu profil agricol, în scopul cumpărării terenurilor agricole situate în extravilan cu destinația strict necesară cercetării agricole, aflate în vecinătatea loturilor existente în patrimoniul acestora

Nr. crt.	Denumire persoană/personae juridică/juridice, asociații și alte entități fără personalitate juridică, precum și persoane juridice care nu se înregistrează în registrul comerțului	Adresă domiciliu/reședință/sediu
1.		

6. preemptori de rang VI: persoane fizice cu domiciliul/reședința situat/situată în unitățile administrativ-teritoriale unde este amplasat terenul sau în unitățile administrativ-teritoriale vecine


Nr. crt.	Nume și prenume persoană fizică/Denumire persoană/personae juridică/juridice, asociații și alte entități fără personalitate juridică, precum și persoane juridice care nu se înregistrează în registrul comerțului	Adresă domiciliu/reședință/sediu
1.		

7. preemptori de rang VII: statul român, prin Agenția Domeniilor Statului

Nr. crt.	Denumire persoană/ personae juridică /juridice, asociații și alte entități fără personalitate juridică, precum și persoane juridice care nu se înregistrează în registrul comerțului	Adresă domiciliu/reședință/sediu
1.		

Primar,
CONSTANTIN ZAMISNICU
(numele și prenumele/semnătura)

L.S. Secretar general primărie,
VALENTIN NICA
(numele și prenumele/semnătura)



NOTĂ:
Câmpurile notate cu (*) sunt obligatoriu de completat.


- Formular -

NOTIFICARE PREEMPTORI

Județul (*)	Jasi	Registrul de evidență
Unitatea administrativ-teritorială (*)	Probeta	Nr. 409 din 21.07.2022 (*)

În temeiul art.6 alin. (6) din Legea nr. 17/2014 privind unele măsuri de reglementare a vânzării terenurilor agricole situate în extravilan și de modificare a Legii nr. 268/2001 privind privatizarea societăților ce dețin în administrare terenuri proprietate public și privată a statului cu destinație agricolă și înființarea Agenției Domeniilor Statului, cu modificările și completările ulterioare, prin prezenta se aduce la cunoștință în calitate de Tămar fermier (*), nr. înregistrare ENP/CIF 2021 (*), nr. înregistrare 11500 (**), având domiciliul/reședința/sediul în localitatea Probeta, str. Șosea, nr. 1, bl. 1, sc. 1, et. 1, ap. 1, județul/sectorul Jasi, codul poștal 740000, e-mail ladu.vasile@probeta.com, tel. 0744 11500.
 Oferta de vânzare nr. 1 din data de 21.07.2022 depusă de Ladu Vasile, sat Periem, com. Probeta, jud. Jasi

privind terenul agricol situate în extravilan, în suprafață de 0,3487 (ha), nr. cadastral 615/3, nr. Carte funciară 615/3, nr. tarla 65, nr. parcelă 495/1152, categorie de folosință Arabil, la prețul de 11500 (lei), afișată la sediul/site-ul www.primaria.probeta.com Primăriei Probeta, județul Jasi

Primar,  (numele și prenumele/semnătura)
 L.S. Secretar general primăriei
 (numele și prenumele/ semnătura)

- NOTE:
- Câmpurile notate cu (*) sunt obligatoriu de completat.
 - Câmpurile notate cu (**) se completează cu numărul din registrul comerțului sau cu numărul din Registrul asociațiilor și fundațiilor.
 - Notificarea se emite pentru fiecare preemptor menționat în lista preemptorilor.

PRIMARIA COMUNEI PROBOTA

JUDETUL IASI

Nr 1572/21.07 2022

PROCES VERBAL DE AFISAJ A OFERTEI DE VÂNZARE

Subsemnatii: Nica Valentin – secretar general - Primaria comunei Probota, Obada
Gheorghe – referent Primaria comunei Probota, judetul Iasi, am procedat la afisarea ofertei de
vanzare pentru terenul in suprafata de 1 ha, situat in
tarlaua 65 parcela 533/1/19 apartinand d-lui(d-nei) Sadule Vasile

-----, din
satul Perueni

----- comuna Probota, judetul
Iasi.

Drept pentru care am incheiat prezentul proces-verbal.

Secretar general – Nica Valentin

Referent – Obada Gheorghe



PRIMARIA COMUNEI PROBOTA

JUDETUL IASI

Nr. 1591/21.07 2022

PROCES VERBAL DE AFISAJ LISTA PREEMPTORI LA OFERTA DE VÂNZARE

Subsemnatii: Nica Valentin – secretar general - Primaria comunei Probota, Obada Gheorghe – referent Primaria comunei Probota, judetul Iasi, am procedat la afisarea listei preemtorilor a comunicarii de acceptare a ofertei de vanzare pentru terenul in suprafata de 1 ha, situat in tarlaua 65 parcela 533/1/19 apartanand d-lui(d-
nei) Radu Vasile

-----, din satul Pereni


----- comuna Probota, judetul Iasi.

Drept pentru care am incheiat prezentul proces-verbal.

Secretar general – Nica Valentin _____

Referent – Obada Gheorghe _____

- Anexa nr. 1A - la normele metodologice



- Model -

- Formular pentru persoane fizice -

CERERE
pentru afișarea ofertei de vânzare a terenului

Județul / localitatea (*) <i>Jasi / Probota</i>	Nr. unic de înregistrare al ofertei de vânzare din Registrul de evidență
Primăria (*) <i>Probota</i>	Nr. <i>407</i> din <i>21.07.2022</i> zi/lună/an (*)
Numele și prenumele funcționarului primăriei care primește cererea (*) <i>Obadă Gheorghe</i>	Semnătura funcționarului care primește oferta de vânzare (*)

Stimată doamnă primar/*Stimate domnule primar,*

1. (*) Subsemnatul/Subsemnata, *Dadu Vasile*, CNP/....., în calitate de proprietar, identificat/identificată cu seria *ME* nr. *51204*, eliberat(ă) de *Spolup Jasi*, data și locul nașterii *13.11.1965*, localitatea *Bivolari*, județul țara *Jasi / România*,
2. (**) cu domiciliul în: localitatea *Perușeni*, str. nr. bl. sc., et., ap., județul/sectorul *Jasi*, codul poștal, țara *România*, telefon, fax, e-mail, cetățenia *România*, starea civilă *căsătorit*,
3. (**) reședința în România (dacă este cazul):
localitatea, str. nr. bl. sc., et., ap., județul/sectorul, codul poștal, telefon, fax, e-mail
4. (***) Prin, CNP/CIF, în calitate de, conform, localitatea, str. nr. bl. sc., et., ap., județul/sectorul, codul poștal, telefon, fax, e-mail, având în vedere dispozițiile Legii nr. 17/2014 privind unele măsuri de reglementare a vânzării terenurilor agricole situate în extravilan și de modificare a Legii nr. 268/2001 privind privatizarea societăților ce dețin în administrare terenuri proprietate publică și privată a statului cu destinație agricolă și înființarea Agenției Domeniilor Statului, cu modificările și completările ulterioare, solicit prin prezenta cerere afișarea ofertei de vânzare anexată, în termenul prevăzut de Legea nr. 17/2014, cu modificările și completările ulterioare.

Am cunoștință despre existența următorilor preemptori pentru exercitarea dreptului de preempțiune asupra ofertei mele de vânzare:

preemptori de rang I: coproprietarii, rudele de gradul I, soții, rudele și afinii până la gradul al treilea inclusiv

preemptori de rang II: proprietarii investițiilor agricole pentru culturile de pomi, viță-de-vie, hamei, irigații exclusiv private și/sau arendașii. În cazul în care pe terenurile supuse vânzării se află investiții agricole pentru culturile de pomi, viță-de-vie, hamei și pentru irigații, prioritate la cumpărarea acestor terenuri au proprietarii acestor investiții

preemptori de rang III: proprietarii și/sau arendașii terenurilor agricole vecine cu terenul supus vânzării, cu respectarea dispozițiilor prevăzute la art. 4 alin. (2) și (4) din Legea nr. 17/2014, cu modificările și completările ulterioare,

preemptori de rang IV: tinerii fermieri *Il. Cristel B. Gama-Lurila*

preemptori de rang V: Academia de Științe Agricole și Silvice „Gheorghe Ionescu-Șișești” și unitățile de cercetare-dezvoltare din domeniile agriculturii, silviculturii și industriei alimentare, organizate și reglementate prin Legea nr. 45/2009 privind organizarea și funcționarea Academiei de Științe Agricole și Silvice „Gheorghe Ionescu-Șișești” și a sistemului de cercetare-dezvoltare din domeniile agriculturii,

silviculturii și industriei alimentare, cu modificările și completările ulterioare, precum și instituțiile de învățământ cu profil agricol, în scopul cumpărării terenurilor agricole situate în extravilan cu destinația strict necesară cercetării agricole, aflate în vecinătatea loturilor existente în patrimoniul acestora

[] preemptori de rang VI: persoane fizice cu domiciliul/reședința situat/situată în unitățile administrativ-teritoriale unde este amplasat terenul sau în unitățile administrativ-teritoriale vecine

[] preemptori de rang VII: statul român, prin Agenția Domeniilor Statului

Declar că sunt proprietar al terenului în suprafață de 1,00 ha situat în extravilanul localității Proboata, identificat cu număr cadastral 61351, înscris în cartea funciară nr. 61351 a localității Proboata care face obiectul ofertei de vânzare.

Declar că:

- terenul face obiectul unor litigii sau a unei proceduri de executare silită: Da [] Nu [X];

- terenul este grevat de sarcini: Da [] Nu [X];

- am cunoștință și am respectat prevederile art. 4 alin. (6) din Legea nr. 17/2014, cu modificările și completările ulterioare, cu privire la înstrăinarea terenurilor agricole situate în extravilan pe care sunt situri arheologice clasate. X

În susținerea cererii, depun următoarele acte doveditoare:

1. Anexa 1A, 1B, 1C, 1D, Titlu proprietate, Contract vânzare cumpărare
2. Extras de carte funciara și plan cadastral
3. Certificat fiscal, Declarație de consumțământ
- 4.

Cunoscând că falsul în declarații se pedepsește conform Legii nr. 286/2009 privind Codul penal, cu modificările și completările ulterioare, declar că datele sunt reale, corecte și complete.

Vânzător/Împuternicit,

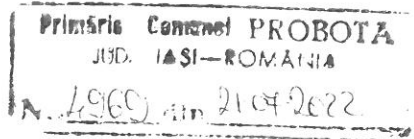
Radu Vasile
(numele și prenumele în clar)

Semnătura
Radu Vasile

Data 21.07.2022

NOTE:

- Câmpurile notate cu (*) sunt obligatoriu de completat.
- Câmpurile notate cu (**) se completează de către cetățenii unui stat membru al Uniunii Europene, ai statelor care sunt parte la Acordul privind Spațiul Economic European (ASEE) sau ai Confederației Elvețiene.
- Câmpurile notate cu (*) se completează de către proprietar.
- Câmpurile notate cu (***) se completează de către împuternicit. În acest caz, prezintă documentele doveditoare a calității de împuternicit.



- Model -
- Formular pentru persoane fizice -
OFERTĂ DE VÂNZARE TEREN

Subsemnatul/Subsemnata^{^1)}, Dadu Vasile, CNP 16.07.1969, având adresa de comunicare în: localitatea Probota, str. nr., bl., sc., et., ap., județul/sectorul Iasi, codul poștal, e-mail, tel.

vând teren agricol situat în extravilan, în suprafață de 1,00 (ha), la prețul de (*) 28000 lei (douăzeci și opt de mii de lei) (lei)^{^2)}

Condițiile de vânzare sunt următoarele: Conform Legii nr. 17/2014 cu modificările și completările ulterioare.

Date privind identificarea terenului

Specificare	Informații privind amplasamentul terenului						Categoria de folosință ^{^3)} (**)	Observații
	Orașul / Comuna / Județul (*)	Suprafața (ha) (*)	Număr cadastral (**)	Număr de carte funciară (**)	Număr tarla/lot (**)	Număr parcelă (**)		
Se completează de către vânzător.	<u>Probota Iasi</u>	<u>1. ha</u>	<u>61351</u>	<u>61351</u>	<u>65</u>	<u>533/1/19</u>	<u>arabil</u>	
Verificat primărie ^{^4)}	<u>X</u>	<u>X</u>	<u>X</u>	<u>X</u>	<u>X</u>	<u>X</u>	<u>X</u>	

Cunoscând că falsul în declarații se pedepsește conform Legii nr. 286/2009 privind Codul penal, cu modificările și completările ulterioare, declar că datele sunt reale, corecte și complete

Vânzător/Împuternicit,
Dadu Vasile
(numele și prenumele în clar)
Semnătura

Dadu
Data 21.07.2022

NOTE:

- Câmpurile notate cu (*) sunt obligatoriu de completat.

- Câmpurile notate cu (**) se completează în cazul în care sunt cunoscute informațiile.

^{^1)} Se completează numele și prenumele proprietarului terenului.

^{^2)} Se va completa în cifre și litere.

^{^3)} Se completează categoria de folosință a terenurilor agricole situate în extravilan conform art. 2 din Legea fondului funciar nr. 18/1991, republicată, cu modificările și completările ulterioare.

^{^4)} Se completează cu „X” rubricile în care informațiile pot fi comparate cu datele din Registrul agricol, evidențele fiscale, evidențele de stare civilă, altele asemenea.

Anexa nr. IC

La normele metodologice

LISTA

Preemptorilor în vederea exercitării dreptului de preempțiune asupra ofertei de vânzare în ordinea rangului de preferință

Județul ^(*) IASI	Registrul de evidență
Unitatea administrativ-teritorială (*) PROBOTA	Nr. <u>107</u> din <u>21.07.2022</u> (*)

LISTA

Preemptorilor în vederea exercitării dreptului de preempțiune asupra ofertei de vânzare în ordinea rangului de preferință

Ca urmare a înregistrării Ofertei de vânzare nr. depuse de Gadu Vasile
Sat. Perulmu, com. Probota, jud. Iasi în
calitate de vânzător, pe baza evidențelor deținute la nivelul primăriilor și a informațiilor cuprinse în oferta de vânzare au fost identificați următorii preemptori:

1. preemptori de rang I: coproprietarii, rudele de gradul I, soții, rudele și afinii până la gradul al treilea inclusiv

Nr. crt.	Nume și prenume persoană fizică/Denumire persoană/personae juridică/juridice, asociații și alte entități fără personalitate juridică, precum și persoane juridice care nu se înregistrează în registrul comerțului	Adresă domiciliu/reședință/sediu
1.	-	
2.	-	

2. preemptori de rang II: proprietarii investițiilor agricole pentru culturile de pomi, viță-de-vie, hamei, irigații exclusiv private și/sau arendașii. În cazul în care pe terenurile supuse vânzării se află investiții agricole pentru culturile de pomi, viță-de-vie, hamei și pentru irigații, prioritate la cumpărarea acestor terenuri au proprietarii acestor investiții.

Nr. crt.	Nume și prenume persoană fizică/Denumire persoană/personae juridică/juridice, asociații și alte entități fără personalitate juridică, precum și persoane juridice care nu se înregistrează în registrul comerțului	Adresă domiciliu/reședință/sediu
1.	-	
2.	-	

3. preemptori de rang III: proprietarii și/sau arendașii terenurilor agricole vecine cu terenul supus vânzării, cu respectarea dispozițiilor prevăzute la art. 4 alin. (2) și (4) din Legea nr. 17/2014, cu modificările și completările ulterioare

Nr. crt.	Nume și prenume persoană fizică/Denumire persoană/personae juridică/juridice, asociații și alte entități fără personalitate juridică, precum și persoane juridice care nu se înregistrează în registrul comerțului	Adresă domiciliu/reședință/sediu

1.		
2.		

4. preemptori de rang IV: tinerii fermieri

Nr. crt.	Nume și prenume persoană fizică/alte entități fără personalitate juridică, precum și persoane juridice care nu se înregistrează în registrul comerțului	Adresă domiciliu/reședință/sediu
1.	Il. Cristel B. Dama-lurda	

5. preemptori de rang V: Academia de Științe Agricole și Silvicultură „Gheorghe Ionescu-Șișești” și unitățile de cercetare-dezvoltare din domeniile agriculturii, silviculturii și industriei alimentare, organizate și reglementate prin Legea nr. 45/2009 privind organizarea și funcționarea Academiei de Științe Agricole și Silvicultură „Gheorghe Ionescu-Șișești” și a sistemului de cercetare-dezvoltare din domeniile agriculturii, silviculturii și industriei alimentare, cu modificările și completările ulterioare, precum și instituțiile de învățământ cu profil agricol, în scopul cumpărării terenurilor agricole situate în extravilan cu destinația strict necesară cercetării agricole, aflate în vecinătatea loturilor existente în patrimonial acestora

Nr. crt.	Denumire persoană/personae juridică/juridice, asociații și alte entități fără personalitate juridică, precum și persoane juridice care nu se înregistrează în registrul comerțului	Adresă domiciliu/reședință/sediu
1.		

6. preemptori de rang VI: persoane fizice cu domiciliul/reședința situat/situată în unitățile administrativ-teritoriale unde este amplasat terenul sau în unitățile administrativ-teritoriale vecine

Nr. crt.	Nume și prenume persoană fizică/Denumire persoană/personae juridică/juridice, asociații și alte entități fără personalitate juridică, precum și persoane juridice care nu se înregistrează în registrul comerțului	Adresă domiciliu/reședință/sediu
1.		

7. preemptori de rang VII: statul român, prin Agenția Domeniilor Statului

Nr. crt.	Denumire persoană/ personae juridică /juridice, asociații și alte entități fără personalitate juridică, precum și persoane juridice care nu se înregistrează în registrul comerțului	Adresă domiciliu/reședință/sediu
1.		

Primar,
CONSTANTIN ZAMISNICU
(numele și prenumele/semnătura)

L.S. Secretar general primărie,
VALENTIN NICA
(numele și prenumele/semnătura)

NOTĂ:

Câmpurile notate cu (*) sunt obligatoriu de completat.


- Formular -

NOTIFICARE PREEMPTORI

Județul (*)	Jasi	Registrul de evidență
Unitatea administrativ-teritorială (*)	Proboata	Nr. 407 din 21.07.2022 (*)

În temeiul art.6 alin. (6) din Legea nr. 17/2014 privind unele măsuri de reglementare a vânzării terenurilor agricole situate în extravilan și de modificare a Legii nr. 268/2000 privind privatizarea societăților ce dețin în administrare terenuri proprietate public și privată a statului cu destinație agricolă și înființarea Agenției Domeniilor Statului, cu modificările și completările ulterioare prin prezenta se aduce la cunoștință Il. Cristel B. Sama - Iurika CNP/CIF [redacted] (*), nr. înregistrare social/secundar în: localitatea Proboata de Tomate fermier având domiciliul/reședința/sediul str. nr., bl., sc., et., ap., județul/sectorul Jasi codul poștal e-mail tel. Oferta de vânzare nr. 4969 din data de 21.07.2022 depusă de Sadu Vasile, sat, Perseu, com. Proboata, jud. Jasi privind terenul agricol situate în extravilan, în suprafață de 1,00 (ha), nr. cadastral 61351, nr. Carte funciară 61351, nr. tarla 65 nr. parcelă 533/1/19, categorie de folosință arabil, la prețul de 28.000 (lei), afișată la sediul/site-ul www.primariaproboata.com Primăriei Proboata județul Jasi

Primar



(numele și prenumele/semnătura)

L.S. Secretar general primărie,

(numele și prenumele/ semnătura)

NOTE:

- Câmpurile notate cu (*) sunt obligatoriu de completat.
- Câmpurile notate cu (**) se completează cu numărul din registrul comerțului sau cu numărul din Registrul asociațiilor și fundațiilor.
- Notificarea se emite pentru fiecare preemptor menționat în lista preemptorilor.

PRIMARIA COMUNEI PROBOTA

JUDETUL IASI

Nr 4918/21.07 2022

PROCES VERBAL DE AFISAJ A CERERII DE VANZARE

Subsemnatii: Nica Valentin – secretar general - Primaria comunei Probota, Obada Gheorghe – referent Primaria comunei Probota, judetul Iasi, am procedat la afisarea cererii de vanzare pentru terenul in suprafata de 0,3830 ha, situat in tarlaua 65 parcela 1495/1/100 apartinand d-lui(d-nei) Obada Vasile

----- din satul Perieni

----- comuna Probota judetul Iasi-

Drept pentru care am incheiat prezentul proces-verbal.

Secretar general – Nica Valentin _____

Referent – Obada Gheorghe _____

PRIMARIA COMUNEI PROBOTA

JUDETUL IASI

Nr. 497/2.07 2022

PROCES VERBAL DE AFISAJ A OFERTEI DE VÂNZARE

Subsemnatii: Nica Valentin – secretar general - Primaria comunei Probota, Obada Gheorghe – referent Primaria comunei Probota, judetul Iasi, am procedat la afisarea ofertei de vanzare pentru terenul in suprafata de 0,3830 mp situat in tarlaua 65 parcela 1495/1/100 apartinand d-lui(d-nei) Obada Vasile

-----, din satul Peruimi

----- comuna Probota, judetul Iasi.

Drept pentru care am incheiat prezentul proces-verbal.

Secretar general – Nica Valentin

Referent – Obada Gheorghe

PRIMARIA COMUNEI PROBOTA

JUDETUL IASI

Nr 1976/21.07 2022

PROCES VERBAL DE AFISAJ LISTA PREEMPTORI LA OFERTA DE VÂNZARE

Subsemnatii: Nica Valentin – secretar general - Primaria comunei Probota, Obada
Gheorghe – referent Primaria comunei Probota, judetul Iasi, am procedat la afisarea listei
preemptorilor a comunicarii de acceptare a ofertei de vanzare pentru terenul in suprafata
de 0,3830mp situat in tarlăua 65 parcela 1495/1/100 apartanand d-lui(d-
nei) Dadu Vasile

-----, din satul Peruemi


----- comuna Probota, judetul Iasi.

Drept pentru care am incheiat prezentul proces-verbal.

Secretar general – Nica Valentin

Referent – Obada Gheorghe





CERERE
pentru afișarea ofertei de vânzare a terenului

Județul / localitatea (*) <u>Jasi / Proboata</u>	Nr. unic de înregistrare al ofertei de vânzare din Registrul de evidență
Primăria (*) <u>Proboata</u>	Nr. <u>408</u> din <u>21.07.2022</u> (zi/lună/an) (*)
Numele și prenumele funcționarului primăriei care primește cererea (*) <u>obada Gheorghe</u>	Semnătura funcționarului care primește oferta de vânzare (*)

Stimată doamnă primar/*Stimate domnule primar,*

1. (*) Subsemnatul/Subsemnata, Sadu Vasile, CNP 1927196, în calitate de proprietar, identificat/identificată cu 12 seria 12 nr. 11954, eliberat(ă) de Soclu Jasi, data și locul nașterii 13.11.1965, localitatea Bivolaru, județul/țara Jasi / România.
2. (**) cu domiciliul în: localitatea Proboata, str. nr. bl. sc., et., ap., județul/sectorul Jasi, codul poștal, țara România, telefon, fax, e-mail, cetățenia Româna, starea civilă căsătorit.
3. (**) reședința în România (dacă este cazul):
localitatea, str. nr., bl., sc., et., ap., județul/sectorul, codul poștal, telefon, fax, e-mail
4. (***) Prin, CNP/CIF, în calitate de, conform, localitatea, str. nr., bl., sc., et., ap., județul/sectorul, codul poștal, telefon, fax, e-mail, având în vedere dispozițiile Legii nr. 17/2014 privind unele măsuri de reglementare a vânzării terenurilor agricole situate în extravilan și de modificare a Legii nr. 268/2001 privind privatizarea societăților ce dețin în administrare terenuri proprietate publică și privată a statului cu destinație agricolă și înființarea Agenției Domeniilor Statului, cu modificările și completările ulterioare, solicit prin prezenta cerere afișarea ofertei de vânzare anexată, în termenul prevăzut de Legea nr. 17/2014, cu modificările și completările ulterioare.

Am cunoștință despre existența următorilor preemptori pentru exercitarea dreptului de preempțiune asupra ofertei mele de vânzare:

- preemptori de rang I: coproprietarii, rudele de gradul I, soții, rudele și afinii până la gradul al treilea inclusiv
- preemptori de rang II: proprietarii investițiilor agricole pentru culturile de pomi, viță-de-vie, hamei, irigații exclusiv private și/sau arendașii. În cazul în care pe terenurile supuse vânzării se află investiții agricole pentru culturile de pomi, viță-de-vie, hamei și pentru irigații, prioritate la cumpărarea acestor terenuri au proprietarii acestor investiții
- preemptori de rang III: proprietarii și/sau arendașii terenurilor agricole vecine cu terenul supus vânzării, cu respectarea dispozițiilor prevăzute la art. 4 alin. (2) și (4) din Legea nr. 17/2014, cu modificările și completările ulterioare,
- preemptori de rang IV: tinerii fermieri Il. Cristel B. Sama-Iurila
- preemptori de rang V: Academia de Științe Agricole și Silvicultură „Gheorghe Ionescu-Șișești” și unitățile de cercetare-dezvoltare din domeniile agriculturii, silviculturii și industriei alimentare, organizate și reglementate prin Legea nr. 45/2009 privind organizarea și funcționarea Academiei de Științe Agricole și Silvicultură „Gheorghe Ionescu-Șișești” și a sistemului de cercetare-dezvoltare din domeniile agriculturii,

silviculturii și industriei alimentare, cu modificările și completările ulterioare, precum și instituțiile de învățământ cu profil agricol, în scopul cumpărării terenurilor agricole situate în extravilan cu destinația strict necesară cercetării agricole, aflate în vecinătatea loturilor existente în patrimoniul acestora

[] preemptori de rang VI: persoane fizice cu domiciliul/reședința situat/situată în unitățile administrativ-teritoriale unde este amplasat terenul sau în unitățile administrativ-teritoriale vecine

[] preemptori de rang VII: statul român, prin Agenția Domeniilor Statului

Declar că sunt proprietar al terenului în suprafață de 0,3830 ha situat în extravilanul localității Proboata, identificat cu număr cadastral 61515, înscris în cartea funciară nr. 61515 a localității Proboata care face obiectul ofertei de vânzare.

Declar că:

- terenul face obiectul unor litigii sau a unei proceduri de executare silită: Da [] Nu [X];

- terenul este grevat de sarcini: Da [] Nu [X];

- am cunoștință și am respectat prevederile art. 4 alin. (6) din Legea nr. 17/2014, cu modificările și completările ulterioare, cu privire la înstrăinarea terenurilor agricole situate în extravilan pe care sunt situri arheologice clasate. X

În susținerea cererii, depun următoarele acte doveditoare:

1. Anexa IA, IB, IC, ID titlu de proprietate, Contract vânzare-cumpărare
2. Extras carte funciara și plan cadastral
3. Certificat fiscal, Declarații anșimțământ
- 4.

Cunoscând că falsul în declarații se pedepsește conform Legii nr. 286/2009 privind Codul penal, cu modificările și completările ulterioare, declar că datele sunt reale, corecte și complete.

Vânzător/Împuternicit,

Radu Vasile
(numele și prenumele în clar)

Semnătura
[Signature]

Data 21.07.2022


NOTE:

- Câmpurile notate cu (*) sunt obligatoriu de completat.

- Câmpurile notate cu (**) se completează de către cetățenii unui stat membru al Uniunii Europene, ai statelor care sunt parte la Acordul privind Spațiul Economic European (ASEE) sau ai Confederației Elvețiene.

- Câmpurile notate cu (*) se completează de către proprietar.

- Câmpurile notate cu (***) se completează de către împuternicit. În acest caz, prezintă documentele doveditoare a calității de împuternicit.



- Model -
- Formular pentru persoane fizice -
OFERTĂ DE VÂNZARE TEREN

Subsemnatul/Subsemnata^{^1)}, Radu Vasile, CNP [redacted],
de comunicare în: localitatea Probota, str., nr., bl., sc., et.,
ap., județul/sectorul Iasi, codul poștal, e-mail, tel.,

vând teren agricol situat în extravilan, în suprafață de 0,3830 (ha), la prețul de (*)
12.000 lei (disprețului meu de lei)

Condițiile de vânzare sunt următoarele: conform Legii 17/2014 cu modificările
și completările ulterioare (lei)^{^2)}

Date privind identificarea terenului

Specificare	Informații privind amplasamentul terenului						Categoria de folosință ^{^3)} (**)	Observații
	Orașul / Comuna / Județul (*)	Suprafața (ha) (*)	Număr cadastral (**)	Număr de carte funciară (**)	Număr tarla/lot (**)	Număr parcelă (**)		
Se completează de către vânzător.	<u>Probota</u>	<u>0,3830</u>	<u>61515</u>	<u>61515</u>	<u>165</u>	<u>1495/1</u>	<u>arabil</u>	
Verificat primărie ^{^4)}	<u>X</u>	<u>X</u>	<u>X</u>	<u>X</u>	<u>X</u>	<u>X</u>	<u>X</u>	

Cunoscând că falsul în declarații se pedepsește conform Legii nr. 286/2009 privind Codul penal, cu
modificările și completările ulterioare, declar că datele sunt reale, corecte și complete

Vânzător/Împuternicit,
Radu Vasile
(numele și prenumele în clar)

Semnătura
Radu Vasile

Data 21.07.2022

NOTE:

- Câmpurile notate cu (*) sunt obligatoriu de completat.

- Câmpurile notate cu (**) se completează în cazul în care sunt cunoscute informațiile.

^{^1)} Se completează numele și prenumele proprietarului terenului.

^{^2)} Se va completa în cifre și litere.

^{^3)} Se completează categoria de folosință a terenurilor agricole situate în extravilan conform art. 2 din Legea fondului funciar nr. 18/1991, republicată, cu
modificările și completările ulterioare.

^{^4)} Se completează cu „X” rubricile în care informațiile pot fi comparate cu datele din Registrul agricol, evidențele fiscale, evidențele de stare civilă, altele
asemenea.

Anexa nr. 1C

La normele metodologice

LISTA

Preemptorilor în vederea exercitării dreptului de preempțiune asupra ofertei de vânzare în ordinea rangului de preferință

Județul ^(*) IAȘI	Registrul de evidență
Unitatea administrativ-teritorială (*) PROBOTA	Nr. 408 din 21.07.2022 (*)

LISTA

Preemptorilor în vederea exercitării dreptului de preempțiune asupra ofertei de vânzare în ordinea rangului de preferință

Ca urmare a înregistrării Ofertei de vânzare nr. depuse de **Dadu Vasile**
Sat. Perlemu, com. Probota, jud. Iași
..... în calitate de vânzător, pe baza evidențelor deținute la nivelul primăriilor și a informațiilor cuprinse în oferta de vânzare au fost identificați următorii preemptori:

1. preemptori de rang I: coproprietarii, rudele de gradul I, soții, rudele și afiniile până la gradul al treilea inclusiv

Nr. crt.	Nume și prenume persoană fizică/Denumire persoană/personae juridică/juridice, asociații și alte entități fără personalitate juridică, precum și persoane juridice care nu se înregistrează în registrul comerțului	Adresă domiciliu/reședință/sediu
1.	—	
2.	—	

2. preemptori de rang II: proprietarii investițiilor agricole pentru culturile de pomi, viță-de-vie, hamei, irigații exclusiv private și/sau arendașii. În cazul în care pe terenurile supuse vânzării se află investiții agricole pentru culturile de pomi, viță-de-vie, hamei și pentru irigații, prioritate la cumpărarea acestor terenuri au proprietarii acestor investiții.

Nr. crt.	Nume și prenume persoană fizică/Denumire persoană/personae juridică/juridice, asociații și alte entități fără personalitate juridică, precum și persoane juridice care nu se înregistrează în registrul comerțului	Adresă domiciliu/reședință/sediu
1.	—	
2.	—	

3. preemptori de rang III: proprietarii și/sau arendașii terenurilor agricole vecine cu terenul supus vânzării, cu respectarea dispozițiilor prevăzute la art. 4 alin. (2) și (4) din Legea nr. 17/2014, cu modificările și completările ulterioare

Nr. crt.	Nume și prenume persoană fizică/Denumire persoană/personae juridică/juridice, asociații și alte entități fără personalitate juridică, precum și persoane juridice care nu se înregistrează în registrul comerțului	Adresă domiciliu/reședință/sediu

1.		
2.		

4. preemptori de rang IV: tinerii fermieri

Nr. crt.	Nume și prenume persoană fizică/alte entități fără personalitate juridică, precum și persoane juridice care nu se înregistrează în registrul comerțului.	Adresă domiciliu/reședință/sediu
1.	II. Cristel B. Dama-Mirala	Preobata 1105

5. preemptori de rang V: Academia de Științe Agricole și Silvicultură „Gheorghe Ionescu-Șișești” și unitățile de cercetare-dezvoltare din domeniile agriculturii, silviculturii și industriei alimentare, organizate și reglementate prin Legea nr. 45/2009 privind organizarea și funcționarea Academiei de Științe Agricole și Silvicultură „Gheorghe Ionescu-Șișești” și a sistemului de cercetare-dezvoltare din domeniile agriculturii, silviculturii și industriei alimentare, cu modificările și completările ulterioare, precum și instituțiile de învățământ cu profil agricol, în scopul cumpărării terenurilor agricole situate în extravilan cu destinația strict necesară cercetării agricole, aflate în vecinătatea loturilor existente în patrimonial acestora

Nr. crt.	Denumire persoană/personae juridică/juridice, asociații și alte entități fără personalitate juridică, precum și persoane juridice care nu se înregistrează în registrul comerțului	Adresă domiciliu/reședință/sediu
1.		

6. preemptori de rang VI: persoane fizice cu domiciliul/reședința situat/situată în unitățile administrativ-teritoriale unde este amplasat terenul sau în unitățile administrativ-teritoriale vecine

Nr. crt.	Nume și prenume persoană fizică/Denumire persoană/personae juridică/juridice, asociații și alte entități fără personalitate juridică, precum și persoane juridice care nu se înregistrează în registrul comerțului	Adresă domiciliu/reședință/sediu
1.		

7. preemptori de rang VII: statul român, prin Agenția Domeniilor Statului

Nr. crt.	Denumire persoană/ personae juridică /juridice, asociații și alte entități fără personalitate juridică, precum și persoane juridice care nu se înregistrează în registrul comerțului	Adresă domiciliu/reședință/sediu
1.		

Primar
 CONSTANTIN ZAMISNICU
 (numele și prenumele/semnătura)

L.S. Secretar general primărie
 VALENTIN NICA
 (numele și prenumele/semnătura)

NOTĂ:
 Câmpurile notate cu (*) sunt obligatoriu de completat.

- Formular -

NOTIFICARE PREEMPTORI

Județul (*)	Iasi	Registrul de evidenta
Unitatea administrativ-teritoriala (*)	Probota	Nr. 408 din 21.07.2022 (*)

În temeiul art.6 alin. (6) din Legea nr. 17/2014 privind unele măsuri de reglementare a vânzării terenurilor agricole situate în extravilan și de modificare a Legii nr. 268/2000 privind privatizarea societăților ce dețin în administrare terenuri proprietate public și privată a statului cu destinație agricolă și înființarea Agenției Domeniilor Statului, cu modificările și completările ulterioare prin prezenta se aduce la cunoștință il. Cristol B. Sama - Iurula CNP/CIF [redacted] (**), nr. înregistrare [redacted] în calitate de Tamara fermier având domiciliul/reședința/sediul social/secundar în: localitatea Probota, str. nr., bl., sc., et., ap., județul/sectorul Iasi, codul postal, e-mail tel. Oferta de vânzare nr. 4974 din data de 21.07.2022 depusă de Dadu Vasile, sat Pereni, com. Probota, jud. Iasi

privind terenul agricol situate în extravilan, în suprafață de 0.3230 (ha), nr. cadastral 61515, nr. Carte funciară 61515, nr. tarla 65, nr. parcela 1995/1200, categorie de folosință arabil, la prețul de 12.000 (lei), afișată la sediul/site-ul www.primariaprobota.com Primăriei Probota, județul Iasi

Primar



(numele și prenumele/semnătura)

L.S. Secretar general primărie,

(numele și prenumele/ semnătura)

NOTE:

- Câmpurile notate cu (*) sunt obligatoriu de completat.
- Câmpurile notate cu (**) se completează cu numărul din registrul comerțului sau cu numărul din Registrul asociațiilor și fundațiilor.
- Notificarea se emite pentru fiecare preemptor menționat în lista preemptorilor.

PRIMARIA COMUNEI PROBOTA

JUDETUL IASI

Nr 4967/1 din 21.07 2022

PROCES VERBAL DE AFISAJ A OFERTEI DE VÂNZARE

Subsemnatii: Nica Valentin – secretar general - Primaria comunei Probota, Obada
Gheorghe – referent Primaria comunei Probota, judetul Iasi, am procedat la afisarea ofertei de
vanzare pentru terenul in suprafata de 0,1513 ha, situat in
tarlăua 139 parcela 1560/1/15R apartinand d-lui(d-nei) Dadu Vasile

-----, din
satul Periemi

----- comuna Probota, judetul
Iasi.

Drept pentru care am incheiat prezentul proces-verbal.

Secretar general – Nica Valentin

Referent – Obada Gheorghe

PRIMARIA COMUNEI PROBOTA

JUDETUL IASI

Nr 1566/21.07 2022

PROCES VERBAL DE AFISAJ LISTA PREEMPTORI LA OFERTA DE VÂNZARE

Subsemnatii: Nica Valentin – secretar general - Primaria comunei Probota, Obada Gheorghe – referent Primaria comunei Probota, judetul Iasi, am procedat la afisarea listei preemtorilor a comunicarii de acceptare a ofertei de vanzare pentru terenul in suprafata de 0,1513, situat in tarlaua 139 parcela 1560/111512 apartinand d-lui(d-
nei) Dadu Vasile

-----, din satul Peruimi

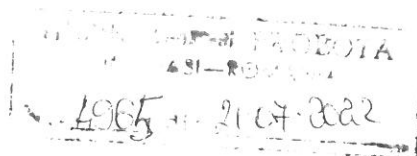
----- comuna Probota, judetul Iasi.

Drept pentru care am incheiat prezentul proces-verbal.

Secretar general – Nica Valentin

Referent – Obada Gheorghe

- Anexa nr. 1A - la normele metodologice



- Model -

- Formular pentru persoane fizice -

CERERE

pentru afișarea ofertei de vânzare a terenului

Județul / localitatea (*) <u>Jasi / Probota</u>	Nr. unic de înregistrare al ofertei de vânzare din
Primăria (*) <u>Probota</u>	Registru de evidență
Numele și prenumele funcționarului primăriei care primește cererea (*) <u>obada Gheorghe</u>	Nr. <u>406</u> din <u>21.07.2022</u> (zi/lună/an) (*)
	Semnătura funcționarului care primește oferta de vânzare (*)

Stimată doamnă primar/*Stimate domnule primar,*

1. (*) Subsemnatul/Subsemnata, Dadu Vasile, CNP. [redacted] în calitate de proprietar, identificat/identificată cu [redacted] seria [redacted] nr. [redacted], eliberat(ă) de Soclet Jasi, data și locul nașterii 13.11.1965, localitatea Bivolari, județul/țara Jasi / România.
2. (**) cu domiciliul în: localitatea Probota, str. [redacted] nr. [redacted], bl. [redacted], sc. [redacted], et. [redacted], ap. [redacted], județul/sectorul Jasi, codul poștal [redacted], țara [redacted], telefon [redacted], fax [redacted], e-mail [redacted], cetățenia România, starea civilă Căsătorit.
3. (**) reședința în România (dacă este cazul):
localitatea [redacted], str. [redacted] nr. [redacted], bl. [redacted], sc. [redacted], et. [redacted], ap. [redacted], județul/sectorul [redacted], codul poștal [redacted], telefon [redacted], fax [redacted], e-mail [redacted].
4. (***) Prin [redacted], CNP/CIF [redacted], în calitate de [redacted], conform [redacted], localitatea [redacted], str. [redacted] nr. [redacted], bl. [redacted], sc. [redacted], et. [redacted], ap. [redacted], județul/sectorul [redacted], codul poștal [redacted], telefon [redacted], fax [redacted], e-mail [redacted], având în vedere dispozițiile Legii nr. 17/2014 privind unele măsuri de reglementare a vânzării terenurilor agricole situate în extravilan și de modificare a Legii nr. 268/2001 privind privatizarea societăților ce dețin în administrare terenuri proprietate publică și privată a statului cu destinație agricolă și înființarea Agenției Domeniilor Statului, cu modificările și completările ulterioare, solicit prin prezenta cerere afișarea ofertei de vânzare anexată, în termenul prevăzut de Legea nr. 17/2014, cu modificările și completările ulterioare.

Am cunoștință despre existența următorilor preemptori pentru exercitarea dreptului de preempțiune asupra ofertei mele de vânzare:

- preemptori de rang I: coproprietarii, rudele de gradul I, soții, rudele și afinii până la gradul al treilea inclusiv [redacted];
- preemptori de rang II: proprietarii investițiilor agricole pentru culturile de pomi, viță-de-vie, hamei, irigații exclusiv private și/sau arendașii. În cazul în care pe terenurile supuse vânzării se află investiții agricole pentru culturile de pomi, viță-de-vie, hamei și pentru irigații, prioritate la cumpărarea acestor terenuri au proprietarii acestor investiții [redacted];
- preemptori de rang III: proprietarii și/sau arendașii terenurilor agricole vecine cu terenul supus vânzării, cu respectarea dispozițiilor prevăzute la art. 4 alin. (2) și (4) din Legea nr. 17/2014, cu modificările și completările ulterioare, [redacted];
- preemptori de rang IV: tinerii fermieri II. Ghisela B. Sama-Iuruta;
- preemptori de rang V: Academia de Științe Agricole și Silvicultură „Gheorghe Ionescu-Șișești” și unitățile de cercetare-dezvoltare din domeniile agriculturii, silviculturii și industriei alimentare, organizate și reglementate prin Legea nr. 45/2009 privind organizarea și funcționarea Academiei de Științe Agricole și Silvicultură „Gheorghe Ionescu-Șișești” și a sistemului de cercetare-dezvoltare din domeniile agriculturii,

silviculturii și industriei alimentare, cu modificările și completările ulterioare, precum și instituțiile de învățământ cu profil agricol, în scopul cumpărării terenurilor agricole situate în extravilan cu destinația strict necesară cercetării agricole, aflate în vecinătatea loturilor existente în patrimoniul acestora

[] preemptori de rang VI: persoane fizice cu domiciliul/reședința situat/situată în unitățile administrativ-teritoriale unde este amplasat terenul sau în unitățile administrativ-teritoriale vecine

[] preemptori de rang VII: statul român, prin Agenția Domeniilor Statului

Declar că sunt proprietar al terenului în suprafață de 0,1513 ha situat în extravilanul localității Proboata, identificat cu număr cadastral 61517, înscris în cartea funciară nr. 61517 a localității Proboata care face obiectul ofertei de vânzare.

Declar că:

– terenul face obiectul unor litigii sau a unei proceduri de executare silită: Da [] Nu [X];

– terenul este grevat de sarcini: Da [] Nu [X];

– am cunoștință și am respectat prevederile art. 4 alin. (6) din Legea nr. 17/2014, cu modificările și completările ulterioare, cu privire la înstrăinarea terenurilor agricole situate în extravilan pe care sunt situri arheologice clasate. X

În susținerea cererii, depun următoarele acte doveditoare:

1. Anexa 1A, 1B, 1C, 1D Copii C, Titlu proprietate Contract de vânzare-cumpărare
2. Extras de carte funciară și plan cadastral
3. Certificat fiscal, Declarație de conștință
4. Declarare

Cunoscând că falsul în declarații se pedepsește conform Legii nr. 286/2009 privind Codul penal, cu modificările și completările ulterioare, declar că datele sunt reale, corecte și complete.

Vânzător/Împuternicit,


Radu Vasile
(numele și prenumele în clar)

Semnătura
Radu

Data 21.07.2022

NOTE:

- Câmpurile notate cu (*) sunt obligatoriu de completat.
- Câmpurile notate cu (**) se completează de către cetățenii unui stat membru al Uniunii Europene, ai statelor care sunt parte la Acordul privind Spațiul Economic European (ASEE) sau ai Confederației Elvețiene.
- Câmpurile notate cu (*) se completează de către proprietar.
- Câmpurile notate cu (***) se completează de către împuternicit. În acest caz, prezintă documentele doveditoare a calității de împuternicit.



- Model -

- Formular pentru persoane fizice -
OFERTĂ DE VÂNZARE TEREN

Subsemnatul/Subsemnata ^{^1)} Radu Vasile, CNP 653327186, având adresa de comunicare în: localitatea Probota, str. nr., bl., sc., et., ap., județul/sectorul Iasi, codul poștal, e-mail, tel.

vând teren agricol situat în extravilan, în suprafață de 0,1513 (ha), la prețul de (*) 5000 lei/ăma mu lei (lei) ^{^2)}

Condițiile de vânzare sunt următoarele: conform Legii 171/2014 cu modificările și completările ulterioare.

Date privind identificarea terenului

Specificare	Informații privind amplasamentul terenului						Categoria de folosință ^{^3)} (**)	Observații
	Orașul / Comuna / Județul (*)	Suprafața (ha) (*)	Număr cadastral (**)	Număr de carte funciară (**)	Număr tarla/lot (**)	Număr parcelă (**)		
Se completează de către vânzător.	Probota Iasi	0,1513	61517	61517	139	1560/11	arabil	
Verificat primărie ^{^4)}	X	X	X	X	X	X	X	

Cunoscând că falsul în declarații se pedepsește conform Legii nr. 286/2009 privind Codul penal, cu modificările și completările ulterioare, declar că datele sunt reale, corecte și complete

Vânzător/Împuternicit,
Radu Vasile
(numele și prenumele în clar)
Semnătura
Radu

Data 21.07.2022

NOTE:

- Câmpurile notate cu (*) sunt obligatoriu de completat.
- Câmpurile notate cu (**) se completează în cazul în care sunt cunoscute informațiile.
- ^{^1)} Se completează numele și prenumele proprietarului terenului.
- ^{^2)} Se va completa în cifre și litere.
- ^{^3)} Se completează categoria de folosință a terenurilor agricole situate în extravilan conform art. 2 din Legea fondului funciar nr. 18/1991, republicată, cu modificările și completările ulterioare.
- ^{^4)} Se completează cu „X” rubricile în care informațiile pot fi comparate cu datele din Registrul agricol, evidențele fiscale, evidențele de stare civilă, altele asemenea.

Anexa nr. 1C

La normele metodologice

LISTA

Preemptorilor în vederea exercitării dreptului de preempțiune asupra ofertei de vânzare în ordinea rangului de preferință

Județul ^(*) IAȘI	Registrul de evidență
Unitatea administrativ-teritorială (*) PROBOTA	Nr. 406 din 21.07.2022 (*)

LISTA

Preemptorilor în vederea exercitării dreptului de preempțiune asupra ofertei de vânzare în ordinea rangului de preferință

Ca urmare a înregistrării Ofertei de vânzare nr. depuse de **Radu Vasile**
sat. Perutu, com. Probota, jud. Iasi în
calitate de vânzător, pe baza evidențelor deținute la nivelul primăriilor și a informațiilor cuprinse în oferta de vânzare au fost identificați următorii preemptori:

1. preemptori de rang I: coproprietarii, rudele de gradul I, soții, rudele și afinii până la gradul al treilea inclusiv

Nr. crt.	Nume și prenume persoană fizică/Denumire persoană/persoane juridică/juridice, asociații și alte entități fără personalitate juridică, precum și persoane juridice care nu se înregistrează în registrul comerțului	Adresă domiciliu/reședință/sediu
1.	—	
2.	—	

2. preemptori de rang II: proprietarii investițiilor agricole pentru culturile de pomi, viță-de-vie, hamei, irigații exclusiv private și/sau arendașii. În cazul în care pe terenurile supuse vânzării se află investiții agricole pentru culturile de pomi, viță-de-vie, hamei și pentru irigații, prioritate la cumpărarea acestor terenuri au proprietarii acestor investiții.

Nr. crt.	Nume și prenume persoană fizică/Denumire persoană/persoane juridică/juridice, asociații și alte entități fără personalitate juridică, precum și persoane juridice care nu se înregistrează în registrul comerțului	Adresă domiciliu/reședință/sediu
1.	—	
2.	—	

3. preemptori de rang III: proprietarii și/sau arendașii terenurilor agricole vecine cu terenul supus vânzării, cu respectarea dispozițiilor prevăzute la art. 4 alin. (2) și (4) din Legea nr. 17/2014, cu modificările și completările ulterioare

Nr. crt.	Nume și prenume persoană fizică/Denumire persoană/persoane juridică/juridice, asociații și alte entități fără personalitate juridică, precum și persoane juridice care nu se înregistrează în registrul comerțului	Adresă domiciliu/reședință/sediu

1.	
2.	

4. preemptori de rang IV: tinerii fermieri

Nr. crt.	Nume și prenume persoană fizică/alte entități fără personalitate juridică, precum și persoane juridice care nu se înregistrează în registrul comerțului	Adresă domiciliu/reședință/sediu
1.	Il. Cristel B. Gama-Lurda	Proboata / Iasi

5. preemptori de rang V: Academia de Științe Agricole și Silvicultură „Gheorghe Ionescu-Șișești” și unitățile de cercetare-dezvoltare din domeniile agriculturii, silviculturii și industriei alimentare, organizate și reglementate prin Legea nr. 45/2009 privind organizarea și funcționarea Academiei de Științe Agricole și Silvicultură „Gheorghe Ionescu-Șișești” și a sistemului de cercetare-dezvoltare din domeniile agriculturii, silviculturii și industriei alimentare, cu modificările și completările ulterioare, precum și instituțiile de învățământ cu profil agricol, în scopul cumpărării terenurilor agricole situate în extravilan cu destinația strict necesară cercetării agricole, aflate în vecinătatea loturilor existente în patrimoniul acestora

Nr. crt.	Denumire persoană/personae juridică/juridice, asociații și alte entități fără personalitate juridică, precum și persoane juridice care nu se înregistrează în registrul comerțului	Adresă domiciliu/reședință/sediu
1.		

6. preemptori de rang VI: persoane fizice cu domiciliul/reședința situat/situată în unitățile administrativ-teritoriale unde este amplasat terenul sau în unitățile administrativ-teritoriale vecine

Nr. crt.	Nume și prenume persoană fizică/Denumire persoană/personae juridică/juridice, asociații și alte entități fără personalitate juridică, precum și persoane juridice care nu se înregistrează în registrul comerțului	Adresă domiciliu/reședință/sediu
1.		

7. preemptori de rang VII: statul român, prin Agenția Domeniilor Statului

Nr. crt.	Denumire persoană/ personae juridică /juridice, asociații și alte entități fără personalitate juridică, precum și persoane juridice care nu se înregistrează în registrul comerțului	Adresă domiciliu/reședință/sediu
1.		

Primar,
CONSTANTIN ZAMISNICU
(numele și prenumele/semnătura)

L.S. Secretar general primărie,
VALENTIN NICA
(numele și prenumele/semnătura)



NOTĂ:

Câmpurile notate cu (*) sunt obligatoriu de completat.

- Formular -

NOTIFICARE PREEMPTORI

Județul (*)	Iasi	Registrul de evidenta
Unitatea administrativ-teritorială (*)	Probota	Nr. 406 din 21.07.2022 (*)

În temeiul art.6 alin. (6) din Legea nr. 17/2014 privind unele măsuri de reglementare a vânzării terenurilor agricole situate în extravilan și de modificare a Legii nr. 268/2001 privind privatizarea societăților ce dețin în administrare terenuri proprietate public și privată a statului cu destinație agricolă și înființarea Agenției Domeniilor Statului, cu modificările și completările ulterioare, prin prezenta se aduce la cunoștință

Il. Cristel B. Dama-Mirila CNP/CIF 151000100 (*) în calitate de Tamar fermier având domiciliul/reședința/sediul social/secundar în: localitatea Probota, str. nr., bl., sc., et., ap., județul/sectorul Iasi, codul poștal, e-mail, tel.

Oferta de vânzare nr. Radu Vasile sat Periem, com. Probota, jud. Iasi din data de, depusă de

privind terenul agricol situate în extravilan, în suprafață de 0.1513 (ha), nr. cadastral 61517, nr. Carte funciară 61517, nr. tarla 139, nr. parcelă 139/1/152, categorie de folosință arabil, la prețul de 5000 (lei), afișată la sediul/site-ul www.primaria-probota.ro Primăriei Probota, județul Iasi.

Primar,



(numele și prenumele/semnătura)
L.S. Secretar general primărie,
.....
(numele și prenumele/ semnătura)

NOTE:

- Câmpurile notate cu (*) sunt obligatoriu de completat.
- Câmpurile notate cu (**) se completează cu numărul din registrul comerțului sau cu numărul din Registrul asociațiilor și fundațiilor.
- Notificarea se emite pentru fiecare preemptor menționat în lista preemptorilor.